




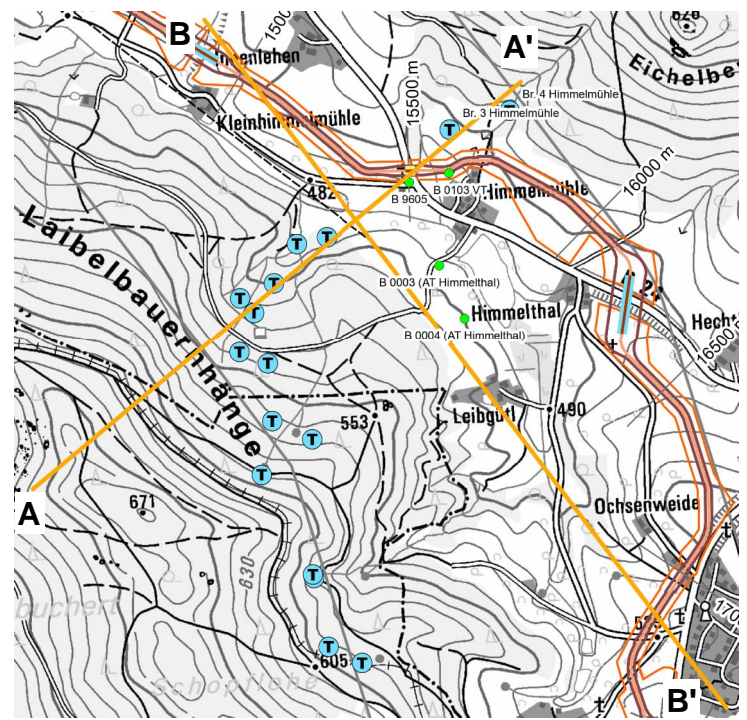


SuedOstLink - Planfeststellung gemäß § 21 NABEG – Abschnitt D2
 Hydrogeologisches Gutachten – TB III und IV Himmelmühle

Profilschnitt A-A'
 MdL 1:5.000 / MdH 1:2.000 (2,5x überhöht)

-  Talfüllung, polygenetisch („ta), Pleistozän bis Holozän
-  Regensburger-Wald-Pluton, Granit, grobkörnig, porphyrisch (RW,Grg,po), Karbon bis Perm
-  Biotit-Muskovit-Granit-Gang („bmsGr°g), Karbon bis Perm
-  Störung, vermutet
-  GwSpiegel



← Trassenkorridor →

