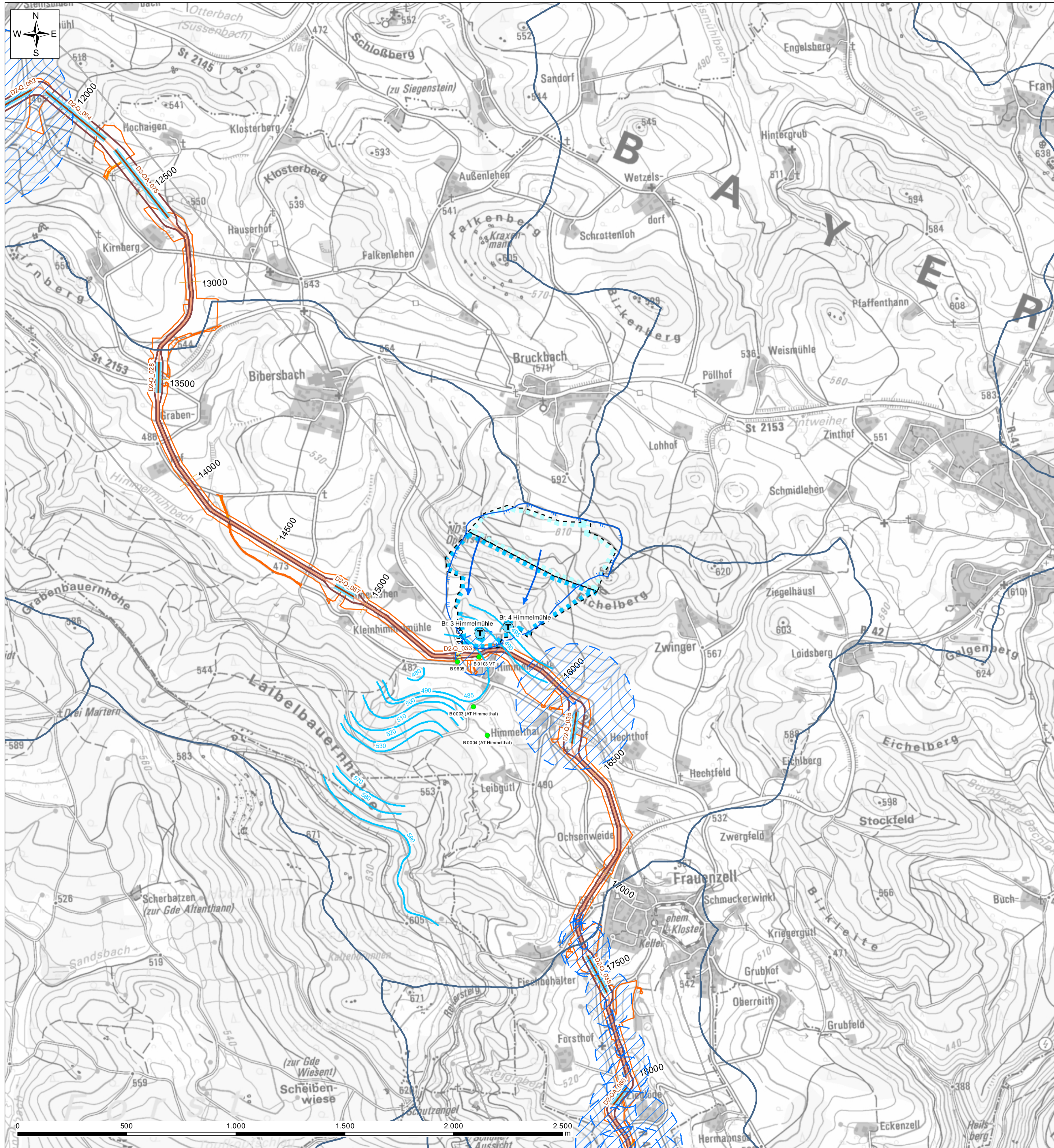


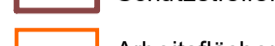






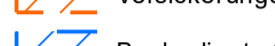
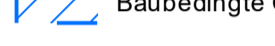






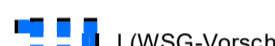
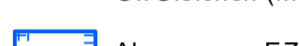
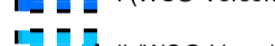
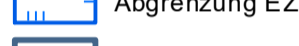

SuedOstLink - Planfeststellungsverfahren gemäß § 21 NABEG - Abschnitt D2  
**GwGleichenplan und abgegrenztes EZG Bereich Himmelmühle**  
 - Topografische Karte -  
 Maßstab 1:10.000



**Vorhaben nach §21 NABEG**

-  Trassenachse
-  Schutzstreifen
-  Arbeitsflächen
- D2\_P\_T\_IMP\_Feintrassierung\_vVT\_Bebauung**
- Bebauung**
-  Linkbox
- Geschlossene Querung mit Querungsnummer**
-  Bohrpressung
-  HDD
- Zuwegungen**
-  temporär anzulegende Baustraßen
-  Nutzung vorhandener Straßen (keine Eingriffsflächen)
- Sonstiges**
-  Versickerungsflächen (keine Eingriffsflächen)
-  Baubedingte Grundwasserabsenkung
-  Festgelegter Trassenkorridor (ITK) gem. §12 NABEG

**Legende**

-  Trinkwasserfassung
-  GwFließrichtung
- Wasserschutzzone**
-  I (WSG-Vorschlag)
-  GwGleichen (m ü. NHN)
-  II (WSG-Vorschlag)
-  Abgrenzung EZG
-  III (WSG-Vorschlag)
-  Oberirdische Wasserscheide gemäß LFU
-  GWM BGHU