




SuedOstLink
- BBPIG Vorhaben Nr. 5
und Nr. 5a –



Abschnitt D2
Nittenau bis Pfatter

Unterlagen
gemäß § 21 NABEG

Das Vorhaben Nr. 5 im SuedOstLink ist von der Europäischen Union gefördert; sie haftet nicht für die Inhalte.



L6.1 (Himmelmühle) Anlage 4 Bohrprofile und Ausbaupläne GWM, BGHU

Wasserschutzgebiet Nr.

**Bezeichnung der
Wassergewinnungsanlage**

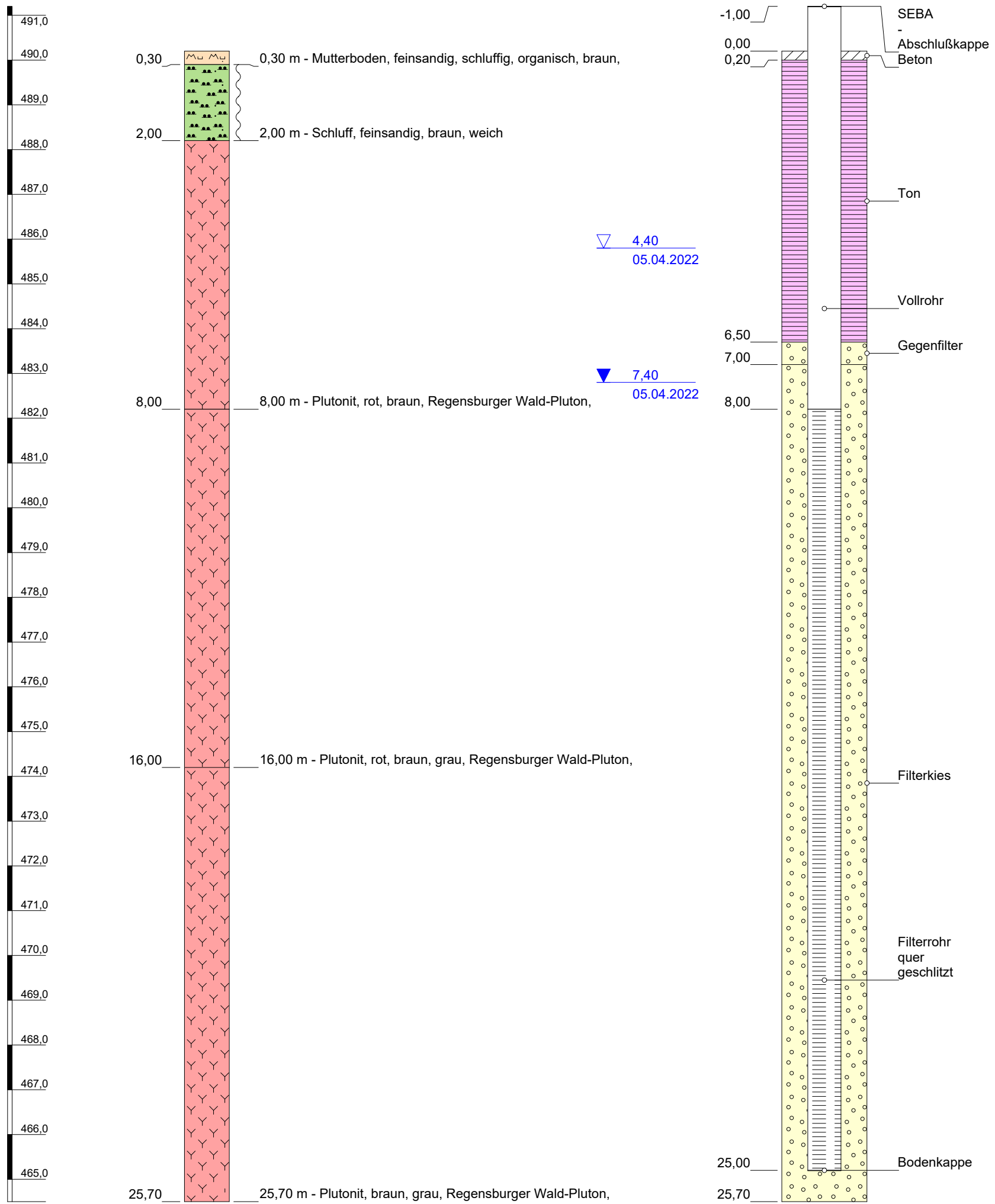
TB III und IV Himmelmühle

00	29.06.2023	Unterlage gemäß § 21 NABEG	ARGE U M. Kleemann	ARGE U M. Pohle	TenneT M. Schafhirt
Rev.	Datum	Ausgabe	Erstellt	Geprüft	Freigegeben

Festgestellt nach § 24 NABEG
Bonn, den

GOK (490,20 m NHN)

GWM B 9605



Höhenmaßstab: 1:100

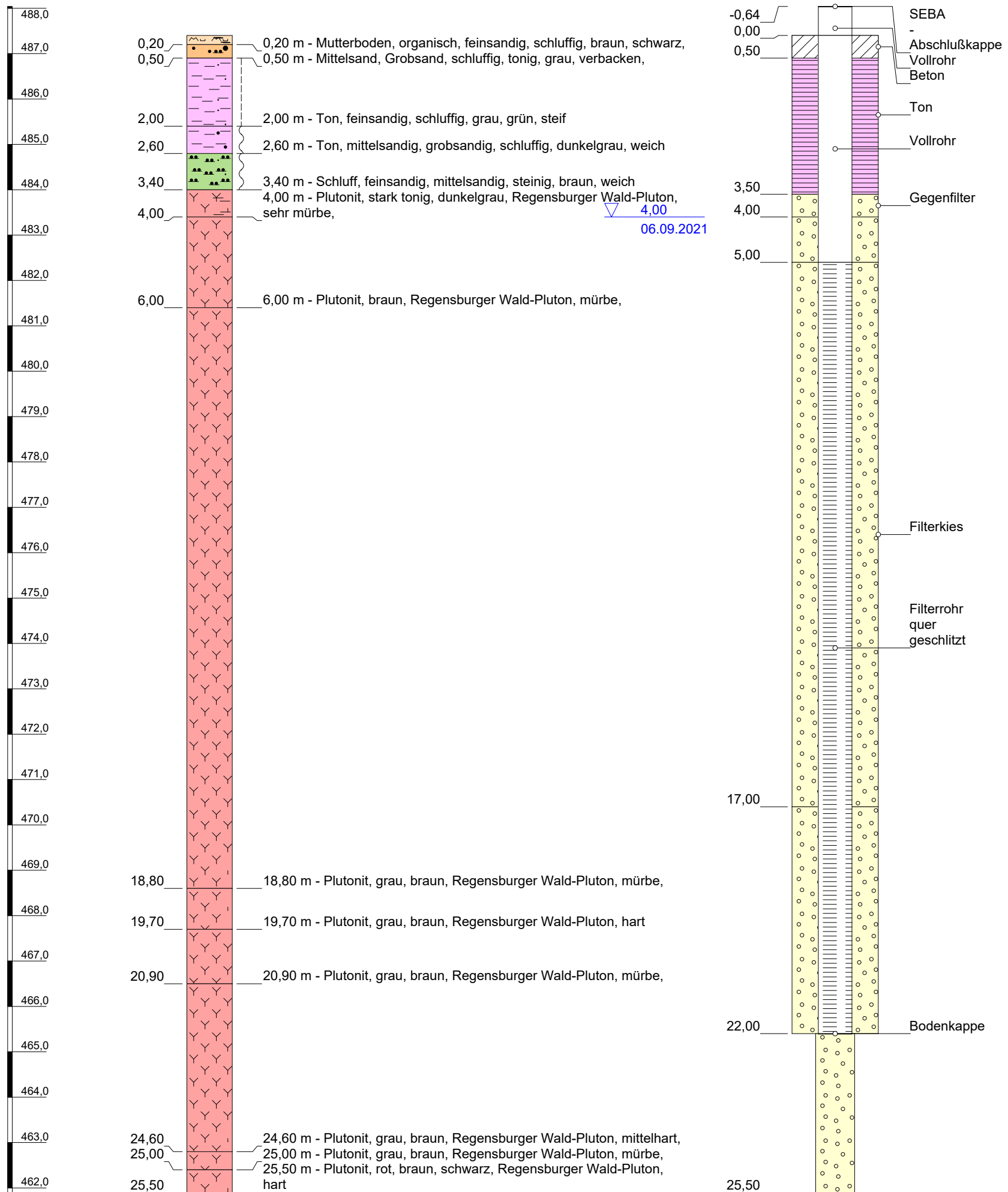
Horizontalmaßstab: 1:17

Projekt: SOL D2	
Bohrung: GWM B 9605	
Auftraggeber: TenneT TSO GmbH	Ostwert: 32745338
Bohrfirma: Behringer+ Dittmann	Nordwert: 5440321
Bearbeiter: Kühn	Ansatzhöhe: 490,20m NHN
Datum: 27.04.2022	Anlage 1
Endtiefe: 25,70 m	



GOK (487,40 m NHN)

GWM B 0103 (VT)



Höhenmaßstab: 1:100

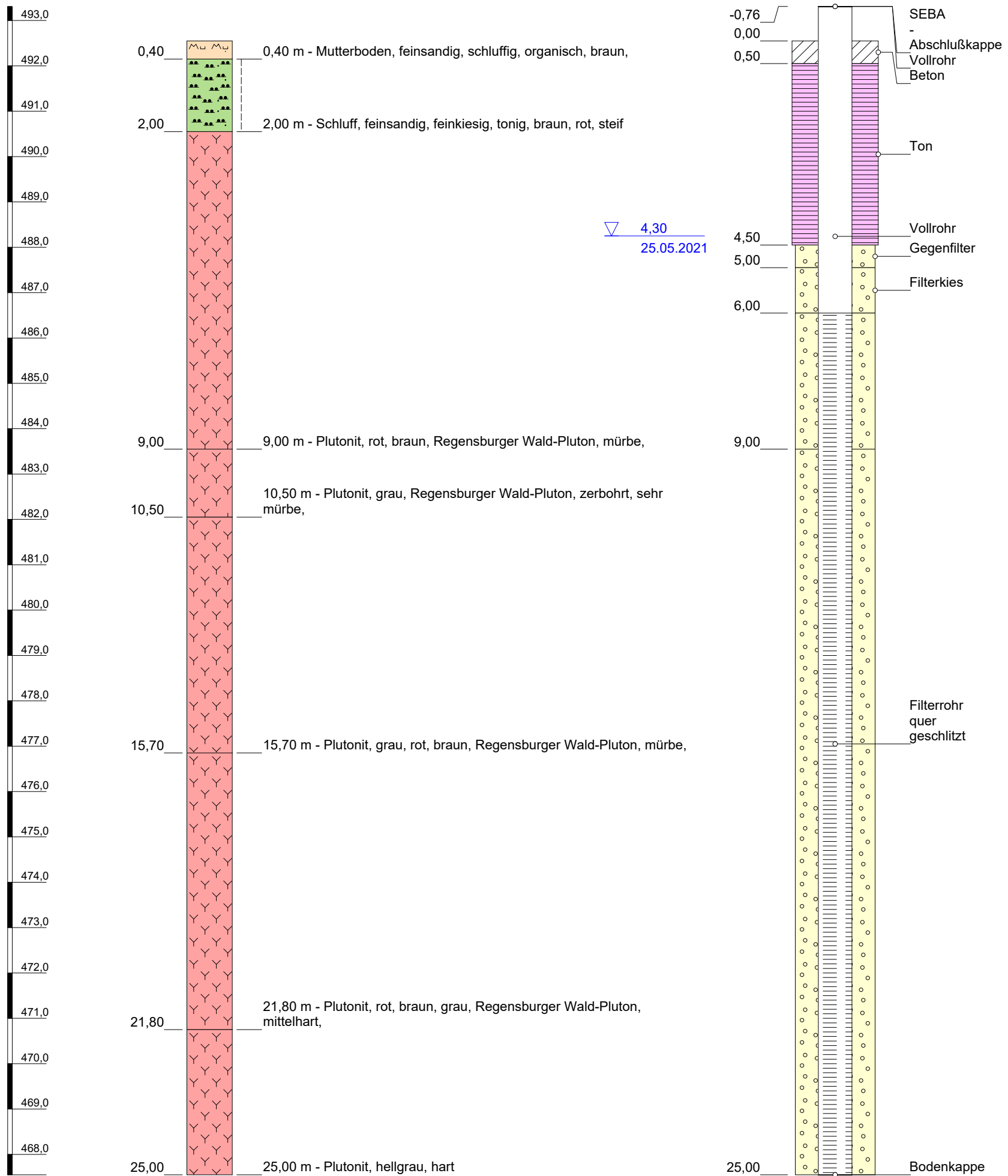
Horizontalmaßstab: 1:17

Projekt: SOL D2	
Bohrung: GWM B 0103 (VT)	
Auftraggeber: TenneT TSO GmbH	Ostwert: 32745438
Bohrfirma: Behringer+ Dittmann	Nordwert: 5440353
Bearbeiter: Kühn	Ansatzhöhe: 487,40m NHN
Datum: 09.11.2021	Anlage 1
Endtiefe: 25,50 m	



GOK (492,55 m NHN)

GWM B 0003 (AT Himmelthal)



Höhenmaßstab: 1:100

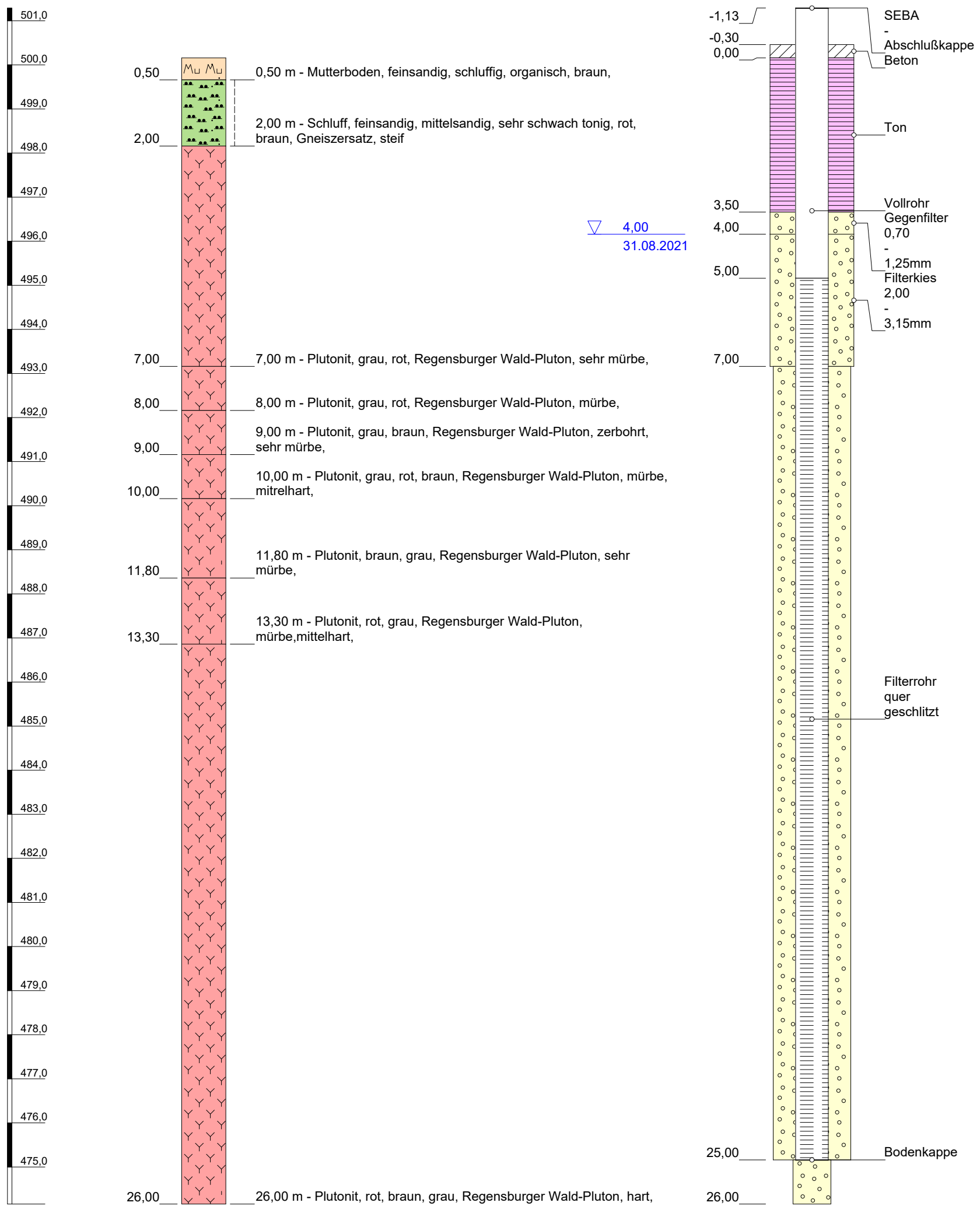
Horizontalmaßstab: 1:17

Projekt: SOL D2	
Bohrung: GWM B 0003 (AT Himmelthal)	
Auftraggeber: TenneT TSO GmbH	Ostwert: 32745413
Bohrfirma: Behringer+ Dittmann	Nordwert: 5440117
Bearbeiter: Kühn	Ansatzhöhe: 492,55m NHN
Datum: 12.10.2021	Anlage 1
Endtiefe: 25,00 m	



GOK (500,16 m NHN)

GWM B 0004 (AT Himmelthal)



Höhenmaßstab: 1:100

Horizontalmaßstab: 1:17

Projekt: SOL D2	
Bohrung: GWM B 0004 (AT Himmelthal)	
Auftraggeber: TenneT TSO GmbH	Ostwert: 32745474
Bohrfirma: Behringer+ Dittmann	Nordwert: 5439985
Bearbeiter: Kühn	Ansatzhöhe: 500,16m NHN
Datum: 09.11.2021	Anlage 1
Endtiefe: 26,00 m	

