



	SuedOstLink - BBPIG Vorhaben Nr. 5 und Nr. 5a –	   <small>Part of Sweco GIFTGE CONSULT</small>
	Abschnitt D2 Nittenau bis Pfatter Unterlagen gemäß § 21 NABEG	<p>Das Vorhaben Nr. 5 im SuedOstLink ist von der Europäischen Union gefördert; sie haftet nicht für die Inhalte.</p>  Kofinanziert von der Fazilität „Connecting Europe“ der Europäischen Union
<h2>Teil M Dokumentation zu den verwendeten Daten und Informationen</h2>		

00	29.06.2023	Unterlage gemäß §21 NABEG	M. Gottwald	M. Jurek	TenneT M. Schafhirt
Rev.	Datum	Ausgabe	Erstellt	Geprüft	Freigegeben

Festgestellt nach §24 NABEG
 Bonn, den

Unterlage	Unterkategorie / Erfassungskriterium	ID	Daten / Maßgebliche Datengrundlage	Abschnitt	Stand der Daten	Format	Bezugsquelle	Bestellt am...	Nutzungsvereinbarung (ja/nein)	Kurzfassung der Nutzungsbedingung	Veröffentlichung erlaubt (ja / nein / mit Einschränkungen)	Lizenztext für Karte	Gültigkeit NVB Datum oder "Projektende" oder "unbeantwortet"	Bemerkung z. B. Angaben zur Verarbeitung der Daten	Projektphase	
			Leistungsdaten	D2	12.09.2019	PDF	1&1 Versatel Deutschland GmbH Arosener Allee 78 13407 Berlin	03.09.2019	ja	Die Leistungsauskunft darf nur im Rahmen konkreter Planungs- bzw. Baumaßnahmen verwendet werden. Das Kopieren, Verwerten, Vertrieben, Veröffentlichung sowie eine sonstige Nutzung der Inhalte der Leistungsauskunft außerhalb des Nutzungszwecks ist, auch in Auszügen, nicht gestattet. Eine Weitergabe der Leistungsauskunft an Dritte (z.B. Bauherr, Bauausführende usw.) ist nur im Rahmen der jeweiligen Planungs- bzw. Baumaßnahme zulässig.	nein	Nicht vorhanden	90 Tage	Nicht betroffen	PFV, § 21 NABEG	
			Leistungsdaten	D2	02.05.2022	PDF	1&1 Versatel Deutschland GmbH Arosener Allee 78 13407 Berlin	12.04.2022	ja	Die Leistungsauskunft darf nur im Rahmen konkreter Planungs- bzw. Baumaßnahmen verwendet werden. Das Kopieren, Verwerten, Vertrieben, Veröffentlichung sowie eine sonstige Nutzung der Inhalte der Leistungsauskunft außerhalb des Nutzungszwecks ist, auch in Auszügen, nicht gestattet. Eine Weitergabe der Leistungsauskunft an Dritte (z.B. Bauherr, Bauausführende usw.) ist nur im Rahmen der jeweiligen Planungs- bzw. Baumaßnahme zulässig.	nein	Nicht vorhanden	90 Tage	Nicht betroffen	PFV, § 21 NABEG	
			Leistungsdaten	D2	16.05.2023	PDF	1&1 Versatel Deutschland GmbH Arosener Allee 78 13407 Berlin	04.05.2023	ja	Die Leistungsauskunft darf nur im Rahmen konkreter Planungs- bzw. Baumaßnahmen verwendet werden. Das Kopieren, Verwerten, Vertrieben, Veröffentlichung sowie eine sonstige Nutzung der Inhalte der Leistungsauskunft außerhalb des Nutzungszwecks ist, auch in Auszügen, nicht gestattet. Eine Weitergabe der Leistungsauskunft an Dritte (z.B. Bauherr, Bauausführende usw.) ist nur im Rahmen der jeweiligen Planungs- bzw. Baumaßnahme zulässig.	nein	Nicht vorhanden	90 Tage	Nicht betroffen	PFV, § 21 NABEG	
			Leistungsdaten Telekommunikation	D2	04.09.2019	PDF	amplus AG Technologecampus 4 94244 Teisnach über: CCNIST Deutschland GmbH Technologecampus 4 94244 Teisnach	04.09.2019	nein	Nicht vorhanden	Keine Aussage möglich	Nicht vorhanden	Nicht vorhanden			PFV, § 21 NABEG
			Leistungsdaten	D2	23.04.2020		Amt für Ernährung, Landwirtschaft und Forsten Cham Schleinkoferstr. 10 93413 Cham	20.04.2020	nein	Nicht vorhanden	Keine Aussage möglich	Nicht vorhanden	Nicht vorhanden	keine Daten übermittelt, auf andere Ämter verwiesen		PFV, § 21 NABEG
			Leistungsdaten	D2	23.04.2020		Amt für Ernährung, Landwirtschaft und Forsten Regensburg Lechstraße 50 93057 Regensburg	21.04.2020	nein	Nicht vorhanden	Keine Aussage möglich	Nicht vorhanden	Nicht vorhanden	keine Daten übermittelt, auf andere Ämter verwiesen		PFV, § 21 NABEG
			Leistungsdaten Gebiete Flurneuordnung	D2	29.04.2020	PDF	Amt für Ländliche Entwicklung Oberpfalz Falkenberger Straße 4 95643 Tirschenreuth	23.04.2020	ja	Vervielfältigung nur mit Erlaubnis des Hausgebers	nein	Nicht vorhanden	Nicht vorhanden			PFV, § 21 NABEG
			Leistungsdaten	D2	05.09.2019 05.10.2022	PDF, DWG	Autobahndirektion Südbayern Dienststelle Regensburg Sachgebiet R2 Betrieb, Verkehr Sachbereich Verkehr, Straßenverwaltung Alemannenstraße 9 93053 Regensburg	04.09.2019 29.09.2022	ja	ausschließlich für die Bearbeitung des Auftrags zu verwenden; in keinem Fall Dritten in Form von CAD-Daten zugänglich zu machen; nach Erfüllung des Auftrags zu löschen (auch Zwischenprodukte, Arbeitskopien u. dgl.); sowie auf Verlangen der Autobahn GmbH nach Erfüllung des Auftrags eine schriftliche Erklärung über die vollständige Löschung der Daten abzugeben.	nein	Nicht vorhanden	Nicht vorhanden			PFV, § 21 NABEG
			Leistungsdaten Telekommunikation Auflagen	D2	07.10.2019	PDF	Autobahndirektion Südbayern Fernmeldemeisterei München-Freimann Heidemannstraße 219 80939 München	05.09.2019, 07.10.2019 Nachfrage	nein	Nicht vorhanden	Keine Aussage möglich	Nicht vorhanden	Nicht vorhanden			PFV, § 21 NABEG
			Leistungsdaten	D2	02.05.2022		Avacon Netz GmbH Lindenstraße 45 21335 Lüneburg	27.04.2022	nein	Nicht vorhanden	Keine Aussage möglich	Nicht vorhanden	Nicht vorhanden	Nicht betroffen		PFV, § 21 NABEG
			Abfrage RiFu-Streckendaten	D2			Bayerischer Rundfunk Rundfunkplatz 1 80335 München	29.01.2021, 01.04.2021 Nachfrage	nein	Nicht vorhanden	Keine Aussage möglich	Nicht vorhanden	Nicht vorhanden	keine Rückmeldung		PFV, § 21 NABEG
			Leistungsdaten	D2	04.09.2019		bayernets GmbH Poccistraße 7 80336 München	04.09.2019	nein	Nicht vorhanden	Keine Aussage möglich	Nicht vorhanden	Nicht vorhanden	Nicht betroffen		PFV, § 21 NABEG
			Leistungsdaten	D2	30.05.2022	Onlineauskunft/BIL	bayernets GmbH Poccistraße 7 80336 München	30.05.2022	nein	Nicht vorhanden	Keine Aussage möglich	Nicht vorhanden	Nicht vorhanden	Nicht betroffen		PFV, § 21 NABEG
			Leistungsdaten	D2	04.11.2022	SHP	Bayerwerk Netz GmbH Lilienthalstraße 7 93049 Regensburg		nein	Nicht vorhanden	nein	findet keine Anwendung	findet keine Anwendung	findet keine Anwendung		PFV, § 21 NABEG
			Abfrage RiFu-Streckendaten	D2	04.11.2022		Bayerwerk Netz GmbH Luitpoldplatz 5 95444 Bayreuth	04.05.2021	nein	Nicht vorhanden	Keine Aussage möglich	Nicht vorhanden	Nicht vorhanden			PFV, § 21 NABEG
			Liste betroffener Richtfunkbetreiber	D2	27.01.2021	Email	Bundesnetzagentur - Referat 226 Richtfunk, Flug-, Navigations- und Ortungsfunk Fehrbelliner Platz 3 10707 Berlin	20.11.2020, 21.01.2021 Nachfrage	nein	Nicht vorhanden	Keine Aussage möglich	Nicht vorhanden	nicht vorhanden			PFV, § 21 NABEG
			Abfrage RiFu-Streckendaten	D2	-		CSS-City Service Solutions GmbH Wolfentalstraße 29 88400 Biberach	29.01.2021 nicht zustellbar	nein	Nicht vorhanden	Keine Aussage möglich	Nicht vorhanden	Nicht vorhanden	keine Rückmeldung		PFV, § 21 NABEG
			Leistungsdaten	D2	27.09.2019, Verweis auf detaillierte Auskunft im PFV		Deutsche Bahn Immobilien, Region Süd Liegenchaftsmanagement Barthstraße 12 80339 München	04.09.2019, 12.11.2019 Nachfrage, 10.12.2019 telefonische Nachfrage	nein	Nicht vorhanden	Keine Aussage möglich	Nicht vorhanden	Nicht vorhanden	Nicht betroffen		PFV, § 21 NABEG
			Leistungsdaten	D2	27.09.2019, Verweis auf detaillierte Auskunft im PFV		Deutsche Bahn Kommunikationstechnik Netzadministration	04.09.19, 06.09.19 Nachfrage, 20.11.19 Nachfrage	nein	Nicht vorhanden	Keine Aussage möglich	Nicht vorhanden	Nicht vorhanden	Nicht betroffen		PFV, § 21 NABEG
			Leistungsdaten	D2	20.04.2022		Deutsche Glasfaser Holding GmbH Am Kühlen 31 46325 Borken	13.04.2022	nein	Nicht vorhanden	Keine Aussage möglich	Nicht vorhanden	20 Arbeitstage	Nicht betroffen		PFV, § 21 NABEG
			Leistungsdaten Telekommunikation Auflagen	D2	17.10.2019	PDF	Deutsche Telekom Netzproduktion GmbH Landgrabenweg 151 53227 Bonn	04.09.2019, 07.10.2019 Nachfrage	nein	Nicht vorhanden	Keine Aussage möglich	Nicht vorhanden	Nicht vorhanden			PFV, § 21 NABEG

Unterlage	Unterkategorie / Erfassungskriterium	ID	Daten / Maßgebliche Datengrundlage	Abschnitt	Stand der Daten	Format	Bezugsquelle	Bestellt am...	Nutzungsvereinbarung (ja/nein)	Kurzfassung der Nutzungsbedingung	Veröffentlichung erlaubt (ja / nein / mit Einschränkungen)	Lizenztext für Karte	Gültigkeit NVB Datum oder "Projektende" oder "unbeantwortet"	Bemerkung z. B. Angaben zur Verarbeitung der Daten	Projektphase
			Leistungsdaten Telekommunikation Richtfunk Auflagen	D2	17.08.2020, 15.02.2023 (Antwort NV)	JPG, PNG, CSV, SHP	Deutsche Telekom Technik GmbH Best Mobile (T-BM) Netzausbau (T-NAB)2 Ziegelteile 2-4, 95448 Bayreuth	23.07.2020, 01.02.2023 (Anfrage NV)	ja	Zustimmung für die Nutzung und beschriebene Weitergabe der Leistungsdaten, deren Verlauf, Geodaten und jegliche von der Telekom bereitgestellten Informationen zu den Richtfunkstrecken	ja	nicht vorhanden	30 Tage	soll nicht an Wettbewerber gehen	PFV, § 21 NABEG
			Leistungsdaten	D2	29.09.2022		Elektrizitätswerk Simbach GmbH Bayerwerkstraße 13 84359 Simbach am Inn	08.06.2022	nein	Nicht vorhanden	Keine Aussage möglich	Nicht vorhanden	nicht vorhanden	Nicht betroffen	PFV, § 21 NABEG
			keine RiFu-Strecken im Anfragebereich	D2	01.04.2021 Telefonat Hr. Schmid		Elektrizitätswerk Wörth a. d. Donau Rupert Heider & Co KG Regensburger Straße 21 93086 Wörth/Donau	29.01.2021, 01.04.2021 Nachfrage	nein	Nicht vorhanden	Keine Aussage möglich	Nicht vorhanden	nicht vorhanden	Nicht betroffen	PFV, § 21 NABEG
			Leistungsdaten Energieversorgung Strom	D2	22.10.2019, 20.02.2020, 11.03.2021	PDF	Elektrizitätswerk Wörth a.d. Donau Rupert Heider & Co. KG Regensburger Straße 21 93086 Wörth a.d. Donau	04.09.2019, 07.10.2019 Nachfrage, 20.02.2020 Nachfrage (unidentifizierte Freileitungen), 11.03.2021	ja	Darstellung der Leitungen auf den Kommunikationspläne für die Gespräche mit Eigentümern, auf den Lageplänen für die Planfeststellung und zur Beschaffung von Dienstbarkeiten in Ordnung	ja	nicht vorhanden	nicht vorhanden		PFV, § 21 NABEG
			Leistungsdaten Abfrage neue Anbindung PV- Anlage	D2	26.07.2022		Elektrizitätswerk Wörth a.d. Donau Rupert Heider & Co. KG Regensburger Straße 21 93086 Wörth a.d. Donau	26.07.2022	nein	Nicht vorhanden	Keine Aussage möglich	Nicht vorhanden	nicht vorhanden		PFV, § 21 NABEG
			Leistungsdaten	D2	22.12.2022	DWG	Elektrizitätswerk Wörth a.d. Donau Rupert Heider & Co. KG Regensburger Straße 21 93086 Wörth a.d. Donau	21.12.2022	ja	Die Darstellung unserer Bestandsleitungen (im Bereich Frauenzell, bis nach Pfatter) in Ihren Plänen zum u. g. Zweck geht in Ordnung.	ja	nicht vorhanden	nicht vorhanden		PFV, § 21 NABEG
			Leistungsdaten	D2	07.10.2019		Energenetze Bayern GmbH & Co. KG Eckerfeld 2 94424 Arnstorf	04.09.2019, 07.10.2019 Nachfrage	nein	Nicht vorhanden	Keine Aussage möglich	Nicht vorhanden	nicht vorhanden	Nicht betroffen	PFV, § 21 NABEG
			Leistungsdaten	D2	siehe Telefonica		E-Plus Service GmbH E-Plus-Straße 1 40472 Düsseldorf	siehe Telefonica							PFV, § 21 NABEG
			Abfrage RiFu-Streckendaten	D2			EQOS Energie Deutschland GmbH Wolfentalstraße 29 88400 Biberach	29.01.2021, 01.04.2021 Nachfrage	nein	Nicht vorhanden	Keine Aussage möglich	Nicht vorhanden	nicht vorhanden	keine Rückmeldung	PFV, § 21 NABEG
			Leistungsdaten	D2	30.05.2022	Onlineauskunft/BIL	Erdgas Münster GmbH Johann-Krane-Weg 46 48149 Münster	30.05.2022	nein	Nicht vorhanden	Keine Aussage möglich	Nicht vorhanden	nicht vorhanden	Nicht betroffen	PFV, § 21 NABEG
			Zustimmung	D2	30.11.2020, 03.12.2020 Bestätigung Zustimmung, 12.04.2022	Email	Ericsson Service GmbH Prinzenallee 21 40549 Düsseldorf	23.11.2020, 02.12.2020 Nachfrage 06.04.2022	nein	Nicht vorhanden	Keine Aussage möglich	Nicht vorhanden	nicht vorhanden		PFV, § 21 NABEG
			Leistungsdaten	D2	30.05.2022	Onlineauskunft/BIL	ExxonMobil Production Deutschland GmbH Riethorst 12 30659 Hannover	30.05.2022	nein	Nicht vorhanden	Keine Aussage möglich	Nicht vorhanden	nicht vorhanden	Nicht betroffen	PFV, § 21 NABEG
			Leistungsdaten	D2	30.05.2022	Onlineauskunft/BIL	Ferngas Netzgesellschaft mbH Reichswaldstraße 52 90571 Schwaig bei Nürnberg	30.05.2022	nein	Nicht vorhanden	Keine Aussage möglich	Nicht vorhanden	nicht vorhanden	Nicht betroffen	PFV, § 21 NABEG
			Leistungsdaten	D2	30.05.2022	Onlineauskunft/BIL	Fernleitungs-Betriebsgesellschaft mbH Lobestraße 1 53153 Bonn	30.05.2022	nein	Nicht vorhanden	Keine Aussage möglich	Nicht vorhanden	nicht vorhanden	Nicht betroffen	PFV, § 21 NABEG
			Leistungsdaten	D2	30.05.2022	Onlineauskunft/BIL	Gascade Gastransport GmbH Kölische Straße 108 - 112 34119 Kassel	30.05.2022	nein	Nicht vorhanden	Keine Aussage möglich	Nicht vorhanden	nicht vorhanden	Nicht betroffen	PFV, § 21 NABEG
			Leistungsdaten	D2	30.05.2022	Onlineauskunft/BIL	GasLINE GmbH & Co. KG Paasmühlenweg 10 +12 47638 Straelen	30.05.2022	nein	Nicht vorhanden	Keine Aussage möglich	Nicht vorhanden	nicht vorhanden	Nicht betroffen	PFV, § 21 NABEG
			Leistungsdaten	D2	30.05.2022	Onlineauskunft/BIL	Gasunie Deutschland Transport Services GmbH Pasteralle 1 30655 Hannover	30.05.2022	nein	Nicht vorhanden	Keine Aussage möglich	Nicht vorhanden	nicht vorhanden	Nicht betroffen	PFV, § 21 NABEG
			Leistungsdaten	D2	30.05.2022	Onlineauskunft/BIL	GDMcom Maximilianallee 4 04129 Leipzig	30.05.2022	nein	Nicht vorhanden	Keine Aussage möglich	Nicht vorhanden	nicht vorhanden	Nicht betroffen	PFV, § 21 NABEG
			Leistungsdaten Abwasserentsorgung Bauleitplan	D2	08.10.2019, 18.11.2019, 20.01.2020, 21.04.2021 22.02.2023 Übermittlung NV	PDF	Gemeinde Bernhardswald Rathausplatz 1 93170 Bernhardswald	04.09.2019, 07.10.2019 Nachfrage, 15.10.2019 Nachfrage, 05.11.2019 Nachfrage, 13.11.2019 Nachfrage, 14.01.2020 Nachfrage, 09.04.2021 Nachfrage 01.02.2023 Anfrage NV	ja	Darstellung der Leistungsdaten in Lageplänen für Dienstbarkeiten und Eigentümergesprächen in Ordnung	nein	nicht vorhanden	nicht vorhanden		PFV, § 21 NABEG
			Leistungsdaten Abwasserentsorgung	D2	07.10.2019 20.12.2021	DXF	Gemeinde Pfatter Haidauer Straße 40 93102 Pfatter	04.09.2019, 07.10.2019 Nachfrage	nein	Nicht vorhanden	Keine Aussage möglich	Nicht vorhanden	nicht vorhanden		findet keine Anwendung
			Leistungsdaten Wasserversorgung, Abwasserentsorgung, Telekommunikation Bebauungsplan Planung Straßenbau	D2	28.10.2019, 29.10.2019 07.12.2021, 09.02.2023 Übermittlung NV	DXF PDF	Gemeinde Wiesent Bahnhofstraße 1 93109 Wiesent	04.09.2019, 07.10.2019 Nachfrage, 18.10.2019 Nachfrage, 01.02.2023 Anfrage NV	ja	Verwendung der Daten in Ordnung, keine Einsicht oder Weiterleitung an Dritte (nur zur Bearbeitung im Projekt)	nein	nicht vorhanden	nicht vorhanden	interne Verwendung	PFV, § 21 NABEG
			Leistungsdaten	D2	05.09.2019		GTT Communications, Inc. / Interoute Germany GmbH Albert-Einstein-Ring 5 14532 Kleinmachnow	04.09.2019	nein	Nicht vorhanden	Keine Aussage möglich	Nicht vorhanden	nicht vorhanden	Nicht betroffen	PFV, § 21 NABEG
			Leistungsdaten Wasserversorgung Auflagen	D2	30.09.2019 11.07.2022	DXF, PDF	Kreiswerke Cham Wasserversorgung Fronauer Straße 53 93426 Roding	04.09.2019 07.07.2022	nein	Nicht vorhanden	Keine Aussage möglich	Nicht vorhanden	nicht vorhanden		PFV, § 21 NABEG

Unterlage	Unterkategorie / Erfassungskriterium	ID	Daten / Maßgebliche Datengrundlage	Abschnitt	Stand der Daten	Format	Bezugsquelle	Bestellt am...	Nutzungsvereinbarung (ja/nein)	Kurzfassung der Nutzungsbedingung	Veröffentlichung erlaubt (ja / nein / mit Einschränkungen)	Lizenztext für Karte	Gültigkeit NVB Datum oder "Projektende" oder "unbenutzt"	Bemerkung z. B. Angaben zur Verarbeitung der Daten	Projektphase
			Leistungsdaten Wasserversorgung Auflagen	D2	27.04.2020	DXF	Landkreis Cham Rachelstraße 6 93413 Cham	20.04.2020	nein	Nicht vorhanden	Keine Aussage möglich	Nicht vorhanden	nicht vorhanden	Verweis auf SN der Kreiswerke Cham	PFV, § 21 NABEG
			Stellungnahmen	D2	07.10.2019	PDF	Landkreis Regensburg Bauleit- und Landesplanung Bodenordnung Altmühlstraße 3 93059 Regensburg	04.09.2019	nein	Nicht vorhanden	Keine Aussage möglich	Nicht vorhanden	nicht vorhanden		PFV, § 21 NABEG
			Leistungsdaten Energieversorgung Öl Auflagen	D2	29.08.2019 13.12.2021 30.05.2022	DXF, PDF, PNG	MERO Germany GmbH MERO-Weg 1 85088 Vohburg a.d. Donau	28.08.2019 11.03.2022	ja	Darstellung der Fernleitung in Plänen, die dritten, nicht mit dem Projekt befassten Parteien vorlegen, insbesondere in Verhandlungen mit Eigentümern und Pächtern, nicht gewünscht	nein	nicht vorhanden	nicht vorhanden	interne Verwendung	PFV, § 21 NABEG
			Leistungsdaten	D2	07.10.2019 13.04.2022		M-net Telekommunikations GmbH TE - PI - Infrastruktur Frankfurter Ring 158 80807 München	04.09.2019, 07.10.2019 Nachfrage 13.04.2022	nein	Nicht vorhanden	Keine Aussage möglich	Nicht vorhanden	nicht vorhanden	Nicht betroffen	PFV, § 21 NABEG
			Leistungsdaten	D2	30.05.2022	Onlineauskunft/BIL	Neptune Energy Deutschland GmbH Waldstraße 39 49808 Lingen (Ems)	30.05.2022	nein	Nicht vorhanden	Keine Aussage möglich	Nicht vorhanden	nicht vorhanden	Nicht betroffen	PFV, § 21 NABEG
			Leistungsdaten	D2	30.05.2022	Onlineauskunft/BIL	Nowega GmbH Anton-Bruchhausen-Straße 4 48147 Münster	30.05.2022	nein	Nicht vorhanden	Keine Aussage möglich	Nicht vorhanden	nicht vorhanden	Nicht betroffen	PFV, § 21 NABEG
			Leistungsdaten	D2	30.05.2022	Onlineauskunft/BIL	ONTRAS Gastransport GmbH Maximiliansalle 4 04129 Leipzig	30.05.2022	nein	Nicht vorhanden	Keine Aussage möglich	Nicht vorhanden	nicht vorhanden	Nicht betroffen	PFV, § 21 NABEG
			Leistungsdaten	D2	30.05.2022	Onlineauskunft/BIL	Open Grid Europe GmbH Kallenbergstr. 5 45141 Essen	30.05.2022	nein	Nicht vorhanden	Keine Aussage möglich	Nicht vorhanden	nicht vorhanden	Nicht betroffen	PFV, § 21 NABEG
			Leistungsdaten	D2	30.05.2022	Onlineauskunft/BIL	PLEdoc GmbH Gladbecker Straße 404 45326 Essen	30.05.2022	nein	Nicht vorhanden	Keine Aussage möglich	Nicht vorhanden	nicht vorhanden	Nicht betroffen	PFV, § 21 NABEG
			Leistungsdaten	D2	30.05.2022	PDF	REWAG Regensburger Energie- und Wasserversorgung AG & Co KG Grellingerstraße 22 93055 Regensburg	25.05.2022	nein	Nicht vorhanden	Keine Aussage möglich	Nicht vorhanden	nicht vorhanden	Nicht betroffen	PFV, § 21 NABEG
			Leistungsdaten	D2	07.07.2022		R-KOM GmbH & Co. KG Prinz-Ludwig-Straße 9 93055 Regensburg	25.05.2022	nein	Nicht vorhanden	Keine Aussage möglich	Nicht vorhanden	nicht vorhanden	Nicht betroffen, Verweis auf Gemeinde Wiesent	PFV, § 21 NABEG
			Infrastrukturdaten	D2	30.05.2022	TIF	Staatliches Bauamt Regensburg Postfach 10 10 41 93010 Regensburg	25.05.2022	nein	Nicht vorhanden	Keine Aussage möglich	Nicht vorhanden	nicht vorhanden		PFV, § 21 NABEG
			Leistungsdaten	D2	13.06.2022		Stadwerke Amberg Versorgungs GmbH Gasfabrikstraße 16 92224 Amberg	10.06.2022	nein	Nicht vorhanden	Keine Aussage möglich	Nicht vorhanden	nicht vorhanden	Nicht betroffen	PFV, § 21 NABEG
			Leistungsdaten Telekommunikation Richtfunk Auflagen	D2	10.08.2020	JPG, XLSX	Telefonica Germany GmbH & Co. OHG Behördenengineering Südwestpark 35 90449 Nürnberg	28.07.2020	nein	Nicht vorhanden	Keine Aussage möglich	Nicht vorhanden	nicht vorhanden		PFV, § 21 NABEG
			Leistungsdaten Energieversorgung Strom	D2	16.08.2019 (Übermittlung NV), 21.08.2019	DWG	TenneT TSO GmbH Eisenbahnblühweg 2a 31275 Lehrte		ja	In Fall der Weitergabe von Produkten und Daten an einen Auftragnehmer hat der Lizenznehmer diesen schriftlich zu verpflichten, die übernommenen Daten ausschließlich für die Bearbeitung des Auftrages zu verwenden, sie in keinem Fall Dritten zugänglich zu machen sowie nach Erfüllung des Auftrags alle bei ihm verbliebenen Daten, auch Zwischenprodukte, Arbeitskopien und dgl. zu löschen.	nein	nicht vorhanden	nicht vorhanden	interne Verwendung	PFV, § 21 NABEG
			Leistungsdaten	D2	30.05.2022	Onlineauskunft/BIL	Thyssengas GmbH Emil-Moog-Platz 13 44137 Dortmund	30.05.2022	nein	Nicht vorhanden	Keine Aussage möglich	Nicht vorhanden	nicht vorhanden	Nicht betroffen	PFV, § 21 NABEG
			Leistungsdaten	D2	19.04.2022		Verizon Deutschland GmbH Planauskunft Rebstocker Straße 59 60326 Frankfurt am Main	13.04.2022	nein	Nicht vorhanden	Keine Aussage möglich	Nicht vorhanden	nicht vorhanden	Nicht betroffen	PFV, § 21 NABEG
			Leistungsdaten Abwasserentsorgung	D2	22.10.2019, 23.10.2019, 22.02.2023 Übermittlung NV	DWG/DXF PDF, JPG	Verwaltungsgemeinschaft Donaustauf Gemeinde Altmühlthann Würther Straße 5 93093 Donaustauf	04.09.2019, 07.10.2019 Nachfrage, 22.10.2019 Nachfrage, 02.01.2023 Anfrage NV	ja	Leistungsdaten dürfen ausschließlich für die Bearbeitung im Projekt verwendet werden und dürfen nicht für Dritte zugänglich oder weitergeleitet werden. Wir behalten uns vor, einzelne Anfrage gesondert zu prüfen und zu übermitteln.	nein	nicht vorhanden	nicht vorhanden	interne Verwendung	PFV, § 21 NABEG
			Leistungsdaten Abwasserentsorgung	D2	15.10.2019	DWG PDF	Verwaltungsgemeinschaft Wald Gemeinde Wald Hauptstraße 14 93192 Wald	04.09.2019, 07.10.2019 Nachfrage	nein	Nicht vorhanden	Keine Aussage möglich	Nicht vorhanden	nicht vorhanden		PFV, § 21 NABEG
			Leistungsdaten Wasserversorgung Wasserschutzgebiete Planung Brunnen und Wasserschutzgebiete	D2	30.12.2019, 15.03.2021 01.02.2022	DWG PDF	Verwaltungsgemeinschaft Wörth an der Donau Gemeinde Brennborg Stadt Wörth a.d. Donau Rathausplatz 1 93086 Wörth a.d. Donau	04.09.2019, 07.10.2019 Nachfrage, 21.10.2019 Nachfrage bei Bauamt 12.11.2019 telefon. Nachfrage, 05.12.2019 telefon. Nachfrage, 15.03.2021 Nachfrage fehlende Wasserrig.	nein	Nicht vorhanden	Keine Aussage möglich	Nicht vorhanden	nicht vorhanden		PFV, § 21 NABEG

Unterlage	Unterkategorie / Erfassungskriterium	ID	Daten / Maßgebliche Datengrundlage	Abschnitt	Stand der Daten	Format	Bezugsquelle	Bestellt am...	Nutzungsvereinbarung (ja/nein)	Kurzfassung der Nutzungsbedingung	Veröffentlichung erlaubt (ja / nein / mit Einschränkungen)	Lizenztext für Karte	Gültigkeit NVB Datum oder "Projektende" oder "unbegrenzt"	Bemerkung z. B. Angaben zur Verarbeitung der Daten	Projektphase
			Leistungsdaten	D2	22.04.2022		Vodafone GmbH / Vodafone Kabel Deutschland GmbH Südwestpark 15 90449 Nürnberg	13.04.2022	nein	Nicht vorhanden	Keine Aussage möglich	Nicht vorhanden	nicht vorhanden	Nicht betroffen	PFV, § 21 NABEG
			Leistungsdaten Telekommunikation Richtfunk Auflagen	D2	12.02.2021 02.05.2022	JPG, XLS, PDF	Vodafone GmbH Ferdinand-Braun-Platz 1 40549 Düsseldorf	29.01.2021 08.04.2022	nein	Nicht vorhanden	Keine Aussage möglich	Nicht vorhanden	nicht vorhanden		PFV, § 21 NABEG
			Wasserstandsdaten, Peildaten	D2	13.12.2021	PDF	Wasserstraßen- und Schiffsamt Donau MDK Postfach 10 10 19 93010 Regensburg	26.11.2021	ja	Verordnung zur Festlegung der Nutzungsbestimmungen für die Bereitstellung von Geodaten des Bundes (GeoNutzV)	nein	Nicht vorhanden	nicht vorhanden		PFV, § 21 NABEG
			Leistungsdaten Drainagen	D2	06.05.2020, 19.04.2021 13.12.2021	PDF JPG	Wasserwirtschaftsamt Regensburg Landshuter Str. 59 93053 Regensburg Postfach 200428 93063 Regensburg	23.04.2020, 14.04.2021 Nachfrage unbekannte Drainagen	nein	Nicht vorhanden	Keine Aussage möglich	Nicht vorhanden	nicht vorhanden		PFV, § 21 NABEG
			Leistungsdaten	D2	30.05.2022	Onlineauskunft/BIL	WINGAS TRANSPORT GmbH Königstor 20 34117 Kassel	30.05.2022	nein	Nicht vorhanden	Keine Aussage möglich	Nicht vorhanden	nicht vorhanden	Nicht betroffen	PFV, § 21 NABEG
			Leistungsdaten	D2	30.05.2022	Onlineauskunft/BIL	Wintershall Holding GmbH Postfach 1265 49403 Bamsdorf	30.05.2022	nein	Nicht vorhanden	Keine Aussage möglich	Nicht vorhanden	nicht vorhanden	Nicht betroffen	PFV, § 21 NABEG
			Leistungsdaten	D2	28.10.2019		Zweckverband zur Abwasserbeseitigung im Regental Bahnhofstraße 15 93128 Regenstauf	19.09.2019, 21.10.2019 Nachfrage	nein	Nicht vorhanden	Keine Aussage möglich	Nicht vorhanden	nicht vorhanden	Nicht betroffen	PFV, § 21 NABEG
			Leistungsdaten Wasserversorgung	D2	05.09.2019 03.02.2022	DXF	Zweckverband zur Wasserversorgung im Landkreis Regensburg-Süd Aukofener Straße 17 93098 Mintraching	04.09.2019 08.12.2021, 31.01.2022 Nachfrage	nein	Nicht vorhanden	nein	Nicht vorhanden	nicht vorhanden	nur interne Verwendung	PFV, § 21 NABEG
			Leistungsdaten Wasserversorgung	D2	20.09.2019, 21.02.2023 Übermittlung NV	DXF	Zweckverband zur Wasserversorgung Wenzelbacher Gruppe Künner Straße 60 93173 Wenzelbach	19.09.2019 20.02.2023 Anfrage NV	ja (für ALKIS-Daten der Bayerischen Vermessungsverwaltung); ja (für Lagepläne etc.); ja (21.02.2023)	Wir haben Kenntnis von den Bedingungen für die Bereitstellung und Nutzung von Geobasisdaten und Geodatendiensten der Bayerischen Vermessungsverwaltung (Nutzungsbedingungen). Wir verpflichten uns gegenüber dem Lizenznehmer und der Bayerischen Vermessungsverwaltung, die Daten und Dienste ausschließlich für die Bearbeitung des o.a. Auftrages zu verwenden. Wir verpflichten uns, die Rechte der Bayerischen Vermessungsverwaltung an den Daten und Diensten zu beachten und insbesondere die Daten und Dienste oder daraus abgeleitete Produkte keinem Dritten zugänglich zu machen. Wir garantieren, dass Unbefugte keinen Zugriff auf die Daten und Dienste nehmen können und Mitarbeiter sie nicht für eigene Zwecke nutzen. Uns ist bekannt, dass wir keine eigenen Rechte an den Daten und Diensten oder an den daraus gewonnenen Ergebnissen erwerben. Wir verpflichten uns, die Daten nach Erfüllung des Auftrages zu löschen. Falls wir eine eigene Nutzung über den Auftrag hinaus beabsichtigen, werden wir vorher die erforderliche Nutzungserlaubnis bei der Bayerischen Vermessungsverwaltung einholen. ; Nutzung der Daten für Gespräche / Begründung von Dienstbarkeiten / Erstellung von Lageplänen erlaubt 21.02.2023: die Nutzung unserer Daten für Gespräche / Begründung von Dienstbarkeiten / Erstellung von Lageplänen usw. wird hiermit erlaubt.	nein; nein; nein (21.02.2023)	nicht vorhanden	31.12.2020; nicht vorhanden		PFV, § 21 NABEG
			Infrastrukturdaten	D2	14.12.2021	PDF, DWG	Landratsamt Regensburg Tiefbau/Kreisbauhof Altmühlstraße 3 93059 Regensburg		nein	Nicht vorhanden	Keine Aussage möglich	Nicht vorhanden	Nicht vorhanden	nur interne Verwendung	PFV, § 21 NABEG
		10002	Liste Gemarkungsverzeichnis Bayern mit zugehöriger Gemeinde	CD	12/30/2017	Excel	unbekannt	12/19/2018			TenneT		unbegrenzt	-	PFV, § 21 NABEG
		10027	Habitat Wildkatze	CD			?	/						-	PFV, § 21 NABEG
		10004	Digitale Hydrogeologische Karte von Bayern 1:100.000 (dHK100): Grundwassergleichen, Bereiche artesisch gespannten Grundwassers, Verbreitung Grundwasserstockwerke, Profilieren, Störungen, Verbreitung der Deckschichten und des Zersatzes, Hydrogeologische Einheiten und Schollen des Ries	CD	10.05.2018	File-GDB	Bayerisches Landesamt für Umwelt	12/18/2018	ja	Readme: "Daten dürfen nur für den internen Bedarf im Geschäftsbereich des SMUGV zur Erfüllung der zugewiesenen Staatsaufgaben verwendet werden." DNV: "Eine Veröffentlichung der Daten in digitalen und/ oder analogen Darstellungen in Publikationen, 03.09.2020: Erlaubnis zur Veröffentlichung erteilt: "Die Aufgeführten Datensätze dürfen für den angegebenen Verwendungszweck veröffentlicht werden." Ausstellungen, Internet-Angebot etc. darf nur nach Rücksprache und mit schriftlicher Genehmigung durch die datenabgebenden Stelle erfolgen."	ja	@digitale Hydrogeologische Karte 1:100.000 des Bayerischen Landesamtes für Umwelt, www.lfu.bayern.de	Projektende	-	PFV, § 21 NABEG
		10005	Forstliche Standortaufnahme, Wasserhaushalt Boden (pflanzenverfügbares Bodenwasser), Bodenart Hauptschicht, Bodenart Deckschicht	CD	08.01.2015	Shape	Bayerische Landesanstalt für Wald und Forstwirtschaft	2/22/2019	ja	DNV: 6. Nutzungsbedingungen: Der Nutzer erhält ein eingeschränktes Nutzungsrecht nach den Bestimmungen dieses Vertrags... Die überlassenen Daten dürfen vom Nutzer nur im Rahmen des oben genannten Zwecks verwendet werden. Die Geodaten dürfen in das lokale Netzwerk des Nutzers gestellt werden... Der Nutzer verpflichtet sich bei jeder Veröffentlichung der Daten einen deutlich sichtbaren Quellenvermerk anzubringen.	ja	Geodaten: © Bayerische Landesanstalt für Wald und Forstwirtschaft (www.lwf.bayern.de); Geobasisdaten: © Deutscher Wetterdienst (www.dwd.de), Bayerisches Landesamt für Umwelt (www.lfu.bayern.de), Bayerische Vermessungsverwaltung (www.geodaten.bayern.de), Bayerische Landesanstalt für Wald und Forstwirtschaft (www.lwf.bayern.de)	12/31/2023	-	PFV, § 21 NABEG
		10008	Grundwasserneubildung	CD	04.09.2019	Shape	Bayerisches Landesamt für Umwelt	3/22/2019	ja	Das übertragene Nutzungsrecht schließt die Veröffentlichung der Daten und/ oder damit erzeugter digitaler und analoger Darstellungen in Publikationen, Ausstellungen, Internet-Angebot etc. mit ein, soweit diese dem vereinbarten Verwendungszweck dienen.	ja	Datenquelle: Bayerisches Landesamt für Umwelt, www.lfu.bayern.de	unbegrenzt	-	PFV, § 21 NABEG
		10009	nDOM	/	/	-	Landesamt für Digitalisierung, Breitband und Vermessung	04.12.2019	-	-	/	/	/	-	PFV, § 21 NABEG

Unterlage	Unterkategorie / Erfassungskriterium	ID	Daten / Maßgebliche Datengrundlage	Abschnitt	Stand der Daten	Format	Bezugsquelle	Bestellt am...	Nutzungsvereinbarung (ja/nein)	Kurzfassung der Nutzungsbedingung	Veröffentlichung erlaubt (ja / nein / mit Einschränkungen)	Lizenztext für Karte	Gültigkeit NVB Datum oder "Projektende" oder "unbegrenzt"	Bemerkung z. B. Angaben zur Verarbeitung der Daten	Projektphase
		10012	Altatlagerungen und Altstandorte (Altlasten)	CD	05.03.2019	Shape	Bayerisches Landesamt für Umwelt	4/16/2019	ja	Die aufgeführten Datensätze dürfen mit Einhaltung der nachfolgenden Beschränkungen für den angegebenen Verwendungszweck veröffentlicht werden: 1. In der zu internen Planungszwecken abgegebenen Form darf der Datensatz nicht veröffentlicht werden, weder digital noch analog, da er zum einen Informationen mit Personenbezug enthält, die für die Öffentlichkeit im Planungsverfahren aus unserer Sicht nicht relevant sind, und zum anderen, weil viele der im Datensatz enthaltenen Standorte für die Öffentlichkeit nicht relevant sind (Standorte weitauf der Trassenkorridore). Demnach dürfen nur die Standorte in Form von Punktdaten in die Veröffentlichung gelangen, die einen unmittelbaren Bezug zum Trassenkorridor aufweisen bzw. innerhalb dieser Korridors liegen. 2. Eine Veröffentlichung dieser trassenbezogenen Standorte kann nur mittels Übersichts- und Lageplänen im Maßstab von mindestens 1:50.000 oder größer erfolgen, um eine grundstücksbezogene Zuordnung auszuschließen. Anderweitige Veröffentlichungen, z.B. Auflistungen mit Koordinatenangaben, sind nicht zulässig.	mit Einschränkung	Datenquelle: Bayerisches Landesamt für Umwelt, www.lfu.bayern.de	unbegrenzt	-	PFV, § 21 NABEG
		10013	ATKIS-DLM: Verwaltungsgebiete, Regierungsbezirke, Landkreise, Verwaltungsgemeinschaften, Gemeinden	CD	02.01.2019	Shape	Landesamt für Digitalisierung, Breitband und Vermessung	4/17/2019	nein	OpenData (Creative Commons Namensnennung 3.0 Deutschland Lizenz)	ja	Datenquelle: Bayerische Vermessungsverwaltung – www.geodaten.bayern.de	unbegrenzt	-	PFV, § 21 NABEG
		10016	DGM1 Daten im Bereich des 1000m-Korridors entlang der A93 Hof - Pfreimd	CD	4/29/2019	ASCII	Bayerische Vermessungsverwaltung	04.12.2019	ja	Der Lizenznehmer darf die Daten auf Ausstellungen und eigenen Veranstaltungen präsentieren. Die Geodaten dürfen in Form von jährlich max. 100 analogen Vervielfältigungen bis zum Format DIN A3 kostenfrei weitergegeben werden.	ja	Bayerische Vermessungsverwaltung	Projektende	-	PFV, § 21 NABEG
		10017	WMS-Dienst WebAtlas	CD	aktuell	WMS	Bundesamt für Kartographie und Geodäsie	2/21/2019	ja	Der Lizenznehmer darf die Daten auf Ausstellungen und eigenen Veranstaltungen präsentieren. Die Geodaten dürfen in Form von jährlich max. 100 analogen Vervielfältigungen bis zum Format DIN A3 kostenfrei weitergegeben werden.	ja	© GeoBasis-DE / BKG 2022	Projektende	-	PFV, § 21 NABEG
		10017	WMS-Dienst DOP20	CD	aktuell	WMS	Bundesamt für Kartographie und Geodäsie	2/21/2019	ja	Der Lizenznehmer darf die Daten auf Ausstellungen und eigenen Veranstaltungen präsentieren. Die Geodaten dürfen in Form von jährlich max. 100 analogen Vervielfältigungen bis zum Format DIN A3 kostenfrei weitergegeben werden.	nein	© GeoBasis-DE / BKG 2022	Projektende	-	PFV, § 21 NABEG
		10017	WMS-Dienst DTK25	CD	aktuell	WMS	Bundesamt für Kartographie und Geodäsie	2/21/2019	ja	Der Lizenznehmer darf die Daten auf Ausstellungen und eigenen Veranstaltungen präsentieren. Die Geodaten dürfen in Form von jährlich max. 100 analogen Vervielfältigungen bis zum Format DIN A3 kostenfrei weitergegeben werden.	ja	© GeoBasis-DE / BKG 2022	Projektende	-	PFV, § 21 NABEG
		10017	WMS-Dienst DTK50	CD	aktuell	WMS	Bundesamt für Kartographie und Geodäsie	2/21/2019	ja	Der Lizenznehmer darf die Daten auf Ausstellungen und eigenen Veranstaltungen präsentieren. Die Geodaten dürfen in Form von jährlich max. 100 analogen Vervielfältigungen bis zum Format DIN A3 kostenfrei weitergegeben werden.	ja	© GeoBasis-DE / BKG 2022	Projektende	-	PFV, § 21 NABEG
		10354	DTK25	CD	-	TIFF	Bundesamt für Kartographie und Geodäsie	/	ja	Präsentation für die Öffentlichkeit, Weitergabe in Antragsunterlagen für Endnutzer: Die Daten werden benötigt, um die erforderlichen Antrags- und Verfahrensunterlagen des Bundesfachplanungs- und Planfeststellungsverfahrens gem. NABEG (Netzausbau-Beschleunigungsgesetz vom 28.07.2011) zu erstellen (Raumwiderstandsanalyse, Korridorbestimmung, Trassierung).	ja	© GeoBasis-DE / BKG 2020	/	-	PFV, § 21-Bearbeitung
		10355	DTK50	CD	-	TIFF	Bundesamt für Kartographie und Geodäsie	/	ja	Präsentation für die Öffentlichkeit, Weitergabe in Antragsunterlagen für Endnutzer: Die Daten werden benötigt, um die erforderlichen Antrags- und Verfahrensunterlagen des Bundesfachplanungs- und Planfeststellungsverfahrens gem. NABEG (Netzausbau-Beschleunigungsgesetz vom 28.07.2011) zu erstellen (Raumwiderstandsanalyse, Korridorbestimmung, Trassierung).	ja	© GeoBasis-DE / BKG 2020	/	-	PFV, § 21-Bearbeitung
		10018	Quellen und Bohrungen mit Schichtenverzeichnissen	CD	keine Angaben	Excel	Bayerisches Landesamt für Umwelt	5/17/2019	ja	Die aufgeführten Datensätze dürfen für den angegebenen Verwendungszweck veröffentlicht werden.	ja	Bayerisches Landesamt für Umwelt, www.lfu.bayern.de	unbegrenzt	-	PFV, § 21 NABEG
		10023	Artenschutzkartierung ASK	CD	42381	Shape	Bayerisches Landesamt für Umwelt	5/21/2019	ja	Das übertragene Nutzungsrecht schließt die Veröffentlichung der Daten und/ oder damit erzeugter digitaler und analoger Darstellungen in Publikationen, Ausstellungen, Internet-Angebot etc. mit ein, soweit diese dem vereinbarten Verwendungszweck dienen.	ja	Quellenangabe: Artenschutzkartierung Bayern, Bayer. Landesamt für Umwelt	Projektende	-	PFV, § 21 NABEG
		10026	ALKIS: Gemarkungsgrenzen	CD	07.01.2019	Shape	Landesamt für Digitalisierung, Breitband und Vermessung	07.02.2019	nein	Der Lizenznehmer darf die Daten auf Ausstellungen und eigenen Veranstaltungen präsentieren. Der Lizenznehmer darf eine einzige Darstellung der Daten als PDF-Dokument oder in analoger Form bis zu einer Stückzahl von 100 Exemplaren unentgeltlich verbreiten.	ja	Geobasisdaten: Bayerische Vermessungsverwaltung	Projektende	-	PFV, § 21 NABEG
		10005	Forstliche Standortaufnahme, Stauwasser (Einfluß Stauansätze auf Lufthaushalt im durchwurzelten Boden), oberflächennahes Grundwasser	CD	08.01.2015	Shape	Bayerische Landesanstalt für Wald und Forstwirtschaft	7/19/2019	ja	DNV: 6. Nutzungsbedingungen: Der Nutzer erhält ein eingeschränktes Nutzungsrecht nach den Bestimmungen dieses Vertrags. ... Die überlassenen Daten dürfen vom Nutzer nur im Rahmen des oben genannten Zwecks verwendet werden. Die Geodaten dürfen in das lokale Netzwerk des Nutzers gestellt werden. ... Der Nutzer verpflichtet sich bei jeder Veröffentlichung der Daten einen deutlich sichtbaren Quellenvermerk anzubringen.	ja	Geodaten: © Bayerische Landesanstalt für Wald und Forstwirtschaft (www.lwf.bayern.de); Geobasisdaten: © Deutscher Wetterdienst (www.dwd.de), Bayerisches Landesamt für Umwelt (www.lfu.bayern.de), Bayerische Vermessungsverwaltung (www.geodaten.bayern.de), Bayerische Landesanstalt für Wald und Forstwirtschaft (www.lwf.bayern.de)	12/31/2023	-	PFV, § 21 NABEG
		10028	DGM25	CD	01.01.2017	GRID	Bundesamt für Kartographie und Geodäsie	7/19/2019	ja	Der Lizenznehmer darf die Daten auf Ausstellungen und eigenen Veranstaltungen präsentieren. Die Geodaten dürfen in Form von jährlich max. 100 analogen Vervielfältigungen bis zum Format DIN A3 kostenfrei weitergegeben werden.	ja	© GeoBasis-DE / BKG 2017	Projektende	-	PFV, § 21 NABEG
		10031	Verwaltungsgebiete, Regierungsbezirke, Landkreise, Verwaltungsgemeinschaften, Gemeinden Deutschland	G	01.01.2019	Shape	Bundesamt für Kartographie und Geodäsie	7/25/2019	nein	Dieser Datenbestand steht über Geodatendienste gemäß Geodatenzugangsgesetz für die kommerzielle und nicht kommerzielle Nutzung geldeinstellungsfrei zum Download und zur Online-Nutzung zur Verfügung. Datenlizenz Deutschland – Namensnennung – Version 2.0	ja	© GeoBasis-DE / BKG 2019	unbegrenzt	-	PFV, § 21 NABEG
		10032	Verwaltungsgebiete, Regierungsbezirke, Landkreise, Verwaltungsgemeinschaften, Gemeinden Thüringen	G	01.01.2019	Shape	Landesamt für Bodenmanagement und Geoinformation	7/25/2019	nein	Die bereitgestellten Daten und Metadaten stehen für die kommerzielle und nicht kommerzielle Nutzung zur Verfügung. Datenlizenz Deutschland – Namensnennung – Version 2.0	ja	© GDI-Th	unbegrenzt	-	PFV, § 21 NABEG
		10033	Trinkwasserschutzgebiete TWS inklusive Schutzzonengrenzung (Zone I, II, III)	CD	06.01.2019	Shape	Bayerisches Landesamt für Umwelt	7/29/2019	ja	Die aufgeführten Datensätze dürfen bezüglich der Zonen 2 und Zone 3 für den angegebenen Verwendungszweck veröffentlicht werden. Der Fassungsbezug (Zone1) darf nicht in den Planfeststellungsunterlagen veröffentlicht werden.	mit Einschränkung	Bayerisches Landesamt für Umwelt, www.lfu.bayern.de	Projektende	-	PFV, § 21 NABEG
		10222	Einzugsgebiet (EZG) und geplantes Trinkwasserschutzgebiet (WSG) Himmelshöhe	D2	04.10.2019	Shape	Wasserwirtschaftsamt Regensburg	/	nein		ja	/	Projektende	-	PFV, § 21-Bearbeitung

Unterlage	Unterkategorie / Erfassungskriterium	ID	Daten / Maßgebliche Datengrundlage	Abschnitt	Stand der Daten	Format	Bezugsquelle	Bestellt am...	Nutzungsvereinbarung (ja/nein)	Kurzfassung der Nutzungsbedingung	Veröffentlichung erlaubt (ja / nein / mit Einschränkungen)	Lizenztext für Karte	Gültigkeit NVB Datum oder "Projektende" oder "unbegrenzt"	Bemerkung z. B. Angaben zur Verarbeitung der Daten	Projektphase
		10034	Heilquellenschutzgebiete inklusive Zonen	CD	06.01.2019	Shape	Bayerisches Landesamt für Umwelt	7/29/2019	ja	Die aufgeführten Datensätze dürfen bezüglich der Zonen 2 und Zone 3 für den angegebenen Verwendungszweck veröffentlicht werden. Der Fassungsbereich (Zone1) darf nicht in den Planfeststellungsunterlagen veröffentlicht werden.	mit Einschränkung	Bayerisches Landesamt für Umwelt, www.lfu.bayern.de	Projektende	-	PFV, § 21 NABEG
		10036	Einzugsgebietsabgrenzungen für Trinkwasserschutzgebiete (EZG)	CD	keine Angaben	Shape	Bayerisches Landesamt für Umwelt	7/29/2019	nein	/	ja	Bayerisches Landesamt für Umwelt, www.lfu.bayern.de	/	-	PFV, § 21 NABEG
		10041	Geologische Karte GK25 (Vektordaten)	CD	07.01.2019	File-GDB	Bayerisches Landesamt für Umwelt	08.12.2019	ja	Das übertragene Nutzungsrecht schließt die Veröffentlichung der Daten und/ oder damit erzeugter digitaler und analoger Darstellungen in Publikationen, Ausstellungen, Internet-Angebot etc. mit ein, soweit diese dem vereinbarten Verwendungszweck dienen.	ja	Bayerisches Landesamt für Umwelt, www.lfu.bayern.de	12/31/2023	-	PFV, § 21 NABEG
		10018	Quellen und Bohrungen mit Schichtenverzeichnissen	CD	keine Angaben	Shape	Bayerisches Landesamt für Umwelt	8/28/2019	ja	Die aufgeführten Datensätze dürfen für den angegebenen Verwendungszweck veröffentlicht werden.	ja	Bayerisches Landesamt für Umwelt, www.lfu.bayern.de	unbegrenzt	-	PFV, § 21 NABEG
		10053	Kulturlandschaften	CD	02.06.2015	Shape	Bayerisches Landesamt für Umwelt	8/30/2019	nein	/	ja	/	unbegrenzt	-	PFV, § 21 NABEG
		10054	Ökokontofflächen	CD	07.01.2019	Shape	Bayerisches Landesamt für Umwelt	8/30/2019	nein	Hinweise für die Nutzung von FIN-View und der Daten aus FIS-Natur: Den bayerischen Naturschutzbehörden ist es allerdings für die Abwicklung eigener Projekte erlaubt, die Daten aus FIS-Natur für ein konkretes Projektgebiet und für die Laufzeit des Projektes an ihre Auftragnehmer weiterzugeben. Teilweise ist hierfür eine Vereinbarung mit dem Auftragnehmer zur Nutzung der Daten abzuschließen (Verpflichtungserklärung).	ja	Datenquelle: © Bayerisches Landesamt für Umwelt, www.lfu.bayern.de	unbegrenzt	-	PFV, § 21 NABEG
		10055	Biotoptkartierung (Alpen, Stadt, Flachland; nachrichtlich Waldbiotope mit Stand 2006)	CD	08.01.2019	Shape	Bayerisches Landesamt für Umwelt	8/30/2019	nein	Eine Weitergabe der Daten aus FIS-Natur ist grundsätzlich untersagt.	ja	Datenquelle: Bayerisches Landesamt für Umwelt, www.lfu.bayern.de	unbegrenzt	-	PFV, § 21 NABEG
		10056	Schutzgebiete: FFH-Gebiete	CD	03.01.2018	Shape	Bayerisches Landesamt für Umwelt	8/30/2019	nein	Der Dienst und die damit verbundenen Datensätze stehen unter einer Creative Commons Namensnennung 3.0 Lizenz.	ja	Datenquelle: Bayerisches Landesamt für Umwelt, www.lfu.bayern.de	unbegrenzt	-	PFV, § 21 NABEG
		10056	Schutzgebiete: Vogelschutzgebiete	CD	04.01.2016	Shape	Bayerisches Landesamt für Umwelt	8/30/2019	nein	Der Dienst und die damit verbundenen Datensätze stehen unter einer Creative Commons Namensnennung 3.0 Lizenz.	ja	Datenquelle: Bayerisches Landesamt für Umwelt, www.lfu.bayern.de	unbegrenzt	-	PFV, § 21 NABEG
		10056	Schutzgebiete: Biosphärenreservate	CD	08.01.2014	Shape	Bayerisches Landesamt für Umwelt	8/30/2019	nein	-	ja	Datenquelle: Bayerisches Landesamt für Umwelt, www.lfu.bayern.de	unbegrenzt	-	PFV, § 21 NABEG
		10056	Schutzgebiete: Landschaftsschutzgebiete	CD	10.01.2018	Shape	Bayerisches Landesamt für Umwelt	8/30/2019	nein	Der Dienst und die damit verbundenen Datensätze stehen unter einer Creative Commons Namensnennung 3.0 Lizenz.	ja	Datenquelle: Bayerisches Landesamt für Umwelt, www.lfu.bayern.de	unbegrenzt	-	PFV, § 21 NABEG
		10056	Schutzgebiete: Nationalparke	CD	03.01.2011	Shape	Bayerisches Landesamt für Umwelt	8/30/2019	nein	-	ja	Datenquelle: Bayerisches Landesamt für Umwelt, www.lfu.bayern.de	unbegrenzt	-	PFV, § 21 NABEG
		10056	Schutzgebiete: Naturparke	CD	10.01.2018	Shape	Bayerisches Landesamt für Umwelt	8/30/2019	nein	Der Dienst und die damit verbundenen Datensätze stehen unter einer Creative Commons Namensnennung 3.0 Lizenz.	ja	Datenquelle: Bayerisches Landesamt für Umwelt, www.lfu.bayern.de	unbegrenzt	-	PFV, § 21 NABEG
		10056	Schutzgebiete: Naturschutzgebiete	CD	10.01.2018	Shape	Bayerisches Landesamt für Umwelt	8/30/2019	nein	Der Dienst und die damit verbundenen Datensätze stehen unter einer Creative Commons Namensnennung 3.0 Lizenz.	ja	Datenquelle: Bayerisches Landesamt für Umwelt, www.lfu.bayern.de	unbegrenzt	-	PFV, § 21 NABEG
		10057	Geotope	CD		Shape	Bayerisches Landesamt für Umwelt	8/30/2019	ja	Das übertragene Nutzungsrecht schließt die Veröffentlichung der Daten und/ oder damit erzeugter digitaler und analoger Darstellungen in Publikationen, Ausstellungen, Internet-Angebot etc. mit ein, soweit diese dem vereinbarten Verwendungszweck dienen.	ja	Datenquelle: Bayerisches Landesamt für Umwelt, www.lfu.bayern.de	Projektende	-	PFV, § 21 NABEG
		10058	Flurabstand	CD	/	-	Bayerisches Landesamt für Umwelt	8/30/2019	-	-	/	/	/	-	PFV, § 21 NABEG
		10004	Digitale Hydrogeologische Karte von Bayern 1:100.000 (dHK100): Grundwassergleichen, Bereiche artesisch gespannter Grundwassers, Verbreitung Grundwasserstockwerke, Profilinien, Störungen, Verbreitung der Deckschichten und des Zersatzes, Hydrogeologische Einheiten und Schollen des Ries	CD	10.05.2018	File-GDB	Bayerisches Landesamt für Umwelt	/	ja	03.09.2020: Erlaubnis zur Veröffentlichung erteilt: "Die Aufgeführten Datensätze dürfen für den angegebenen Verwendungszweck veröffentlicht werden."	ja	©digitale Hydrogeologische Karte 1:100.000 des Bayerischen Landesamtes für Umwelt, www.lfu.bayern.de	Projektende	-	PFV, § 21 NABEG
		10059	WRRL-Daten 2. BWZ (2015-2021): Grundwasserkörper, Oberflächenwasserkörper, Fließgewässer/ Seen einschl. Zustandsbewertung	CD	01.01.2017	Shape	Bayerisches Landesamt für Umwelt	8/30/2019	ja	Die aufgeführten Datensätze dürfen für den angegebenen Verwendungszweck veröffentlicht werden.	ja	Datenquelle: Bayerisches Landesamt für Umwelt, www.lfu.bayern.de	Projektende	-	PFV, § 21 NABEG
		10063	Important Bird Areas IBA	G	2002	Shape	NABU, Michael-Otto-Institut, Bergenhusen	09.02.2019	nein	/	ja	/	/	-	PFV, § 21 NABEG
		10064	Schutzwürdige Landschaften	G	09.01.2011	Shape	Bundesamt für Naturschutz	09.02.2019	nein	Die bereitgestellten Geodaten und Metadaten dürfen insbesondere 1. vervielfältigt, ausgedruckt, präsentiert, verändert, bearbeitet sowie an Dritte übermittelt werden; 2. mit eigenen Daten und Daten Anderer zusammengeführt und zu selbständigen neuen Datensätzen verbunden werden; 3. in interne und externe Geschäftsprozesse, Produkte und Anwendungen in öffentlichen und nicht öffentlichen elektronischen Netzwerken eingebunden werden.	ja	Bundesamt für Naturschutz (2015)	unbegrenzt	-	PFV, § 21 NABEG
		10065	Landschaftsbilder (tabibay)	CD	01.01.2016	Shape	Bayerisches Landesamt für Umwelt	09.02.2019	ja	Das übertragene Nutzungsrecht schließt die Veröffentlichung der Daten und/ oder damit erzeugter digitaler und analoger Darstellungen in Publikationen, Ausstellungen, Internet-Angebot etc. mit ein, soweit diese dem vereinbarten Verwendungszweck dienen.	ja	Datenquelle: Bayerisches Landesamt für Umwelt, www.lfu.bayern.de	Projektende	-	PFV, § 21 NABEG
		10072	ATKIS: DLM25	CD	01.01.2020	Shape	Landesamt für Digitalisierung, Breitband und Vermessung	10.01.2019			ja	Geobasisdaten: Bayerische Vermessungsverwaltung Nr. 1910-658	Projektende	-	PFV, § 21 NABEG

Unterlage	Unterkategorie / Erfassungskriterium	ID	Daten / Maßgebliche Datengrundlage	Abschnitt	Stand der Daten	Format	Bezugsquelle	Bestellt am...	Nutzungsvereinbarung (ja/nein)	Kurzfassung der Nutzungsbedingung	Veröffentlichung erlaubt (ja / nein / mit Einschränkungen)	Lizenztext für Karte	Gültigkeit NVB Datum oder "Projektende" oder "unbegrenzt"	Bemerkung z. B. Angaben zur Verarbeitung der Daten	Projektphase
		10073	Naturwaldreservate	CD	7/20/2016	Shape	Bayerische Landesanstalt für Wald und Forstwirtschaft	09.01.2019	nein	/	ja	© Bayerische Landesanstalt für Wald und Forstwirtschaft (www.lwf.bayern.de)	/	-	PFV, § 21 NABEG
		10076	Ortsbezeichnungen (Geographische Namen 1:250 000, GNZ50)	CD	12/31/2017	Shape	Bundesamt für Kartographie und Geodäsie	10.07.2019	nein	/	ja	© GeoBasis-DE / BKG 2019	unbegrenzt	-	PFV, § 21 NABEG
		10077	Abgrenzung Projektgebiete Biotopvernetzung	CD	/	Shape	Bayerisches Landesamt für Umwelt	9/26/2019	nein	/	ja	Datenquelle: Bayerisches Landesamt für Umwelt, www.lfu.bayern.de	/	-	PFV, § 21 NABEG
		10079	Regionalpläne BY: Vorranggebiet für Hochwasserschutz	CD	10.11.2019	Shape	Bayerische Staatsministerium für Wirtschaft, Landesentwicklung und Energie (STMWI)	10.01.2019	ja	Daten der Regionalplanung, einem Instrument der Raumordnung, werden unter dem Aspekt der Überörtlichkeit erfasst. Bezugsmaßstab ist 1:100.000. Die Sichtbarkeit der Daten ist deshalb auf sinnvolle Maßstabbereiche einzuschränken (1:15.000 bis 1:500.000). Eine Verwendung in anderen Maßstäben kann zu unzulässigen Ergebnissen führen. Eine Gewähr auf Vollständigkeit kann nicht gegeben werden. Die digitalisierten Darstellungen aus den 18 Regionalplänen ersetzen nicht die allein verbindlichen Originalfassungen der Regionalpläne. Regionalpläne beinhalten über die zeichnerischen Darstellungen der Ziele und Grundsätze hinaus verbindliche textliche Festlegungen zum Thema sowie deren Begründung. Die zeichnerischen Darstellungen sind nur im Zusammenhang mit den entsprechenden textlichen Festlegungen der Regionalpläne verbindlich. Für verbindliche Auskünfte sind die Regionalen Planungsverbände als Träger der Regionalplanung in Bayern zu konsultieren. Die Regionalplandaten dürfen nur mit den im jeweiligen Regionalplan entsprechenden Signaturen verwendet werden. Die Flächendarstellung der Regionalplandaten erfolgt ohne Grenzlinie. Die Darstellung der Signaturen u.a. von Vorrang- und Vorbehaltsgebieten ist nicht parzellenscharf. Das heißt, bei einer Übernahme der Signaturen aus dem Regionalplan im Maßstab 1:100.000 in andere Pläne bleibt die Zuordnung einzelner Bereiche bzw. Grundstücke in den Randbereichen der Signatur in der Regel interpretierbar. Eine Konkretisierung der Regionalplansignatur auf Ebene der Bauleitplanung erfolgt in Verantwortung der jeweiligen Gemeinde.	mit Einschränkung	Rauminformationssystem Bayern (RISBY), Bayerisches Staatsministerium für Wirtschaft, Landesentwicklung und Energie, München. Stand: 17.10.2019	Projektende	-	PFV, § 21 NABEG
		10080	Regionalpläne BY: Landschaftliches Vorbehaltsgebiet	CD	10.11.2019	Shape	Bayerische Staatsministerium für Wirtschaft, Landesentwicklung und Energie (STMWI)	10.01.2019	ja	Daten der Regionalplanung, einem Instrument der Raumordnung, werden unter dem Aspekt der Überörtlichkeit erfasst. Bezugsmaßstab ist 1:100.000. Die Sichtbarkeit der Daten ist deshalb auf sinnvolle Maßstabbereiche einzuschränken (1:15.000 bis 1:500.000). Eine Verwendung in anderen Maßstäben kann zu unzulässigen Ergebnissen führen. Eine Gewähr auf Vollständigkeit kann nicht gegeben werden. Die digitalisierten Darstellungen aus den 18 Regionalplänen ersetzen nicht die allein verbindlichen Originalfassungen der Regionalpläne. Regionalpläne beinhalten über die zeichnerischen Darstellungen der Ziele und Grundsätze hinaus verbindliche textliche Festlegungen zum Thema sowie deren Begründung. Die zeichnerischen Darstellungen sind nur im Zusammenhang mit den entsprechenden textlichen Festlegungen der Regionalpläne verbindlich. Für verbindliche Auskünfte sind die Regionalen Planungsverbände als Träger der Regionalplanung in Bayern zu konsultieren. Die Regionalplandaten dürfen nur mit den im jeweiligen Regionalplan entsprechenden Signaturen verwendet werden. Die Flächendarstellung der Regionalplandaten erfolgt ohne Grenzlinie. Die Darstellung der Signaturen u.a. von Vorrang- und Vorbehaltsgebieten ist nicht parzellenscharf. Das heißt, bei einer Übernahme der Signaturen aus dem Regionalplan im Maßstab 1:100.000 in andere Pläne bleibt die Zuordnung einzelner Bereiche bzw. Grundstücke in den Randbereichen der Signatur in der Regel interpretierbar. Eine Konkretisierung der Regionalplansignatur auf Ebene der Bauleitplanung erfolgt in Verantwortung der jeweiligen Gemeinde.	mit Einschränkung	Rauminformationssystem Bayern (RISBY), Bayerisches Staatsministerium für Wirtschaft, Landesentwicklung und Energie, München. Stand: 17.10.2019	Projektende	-	PFV, § 21 NABEG
		10081	Regionalpläne BY: Vorbehaltsgebiet für Windenergie	CD	10.11.2019	Shape	Bayerische Staatsministerium für Wirtschaft, Landesentwicklung und Energie (STMWI)	10.01.2019	ja	Daten der Regionalplanung, einem Instrument der Raumordnung, werden unter dem Aspekt der Überörtlichkeit erfasst. Bezugsmaßstab ist 1:100.000. Die Sichtbarkeit der Daten ist deshalb auf sinnvolle Maßstabbereiche einzuschränken (1:15.000 bis 1:500.000). Eine Verwendung in anderen Maßstäben kann zu unzulässigen Ergebnissen führen. Eine Gewähr auf Vollständigkeit kann nicht gegeben werden. Die digitalisierten Darstellungen aus den 18 Regionalplänen ersetzen nicht die allein verbindlichen Originalfassungen der Regionalpläne. Regionalpläne beinhalten über die zeichnerischen Darstellungen der Ziele und Grundsätze hinaus verbindliche textliche Festlegungen zum Thema sowie deren Begründung. Die zeichnerischen Darstellungen sind nur im Zusammenhang mit den entsprechenden textlichen Festlegungen der Regionalpläne verbindlich. Für verbindliche Auskünfte sind die Regionalen Planungsverbände als Träger der Regionalplanung in Bayern zu konsultieren. Die Regionalplandaten dürfen nur mit den im jeweiligen Regionalplan entsprechenden Signaturen verwendet werden. Die Flächendarstellung der Regionalplandaten erfolgt ohne Grenzlinie. Die Darstellung der Signaturen u.a. von Vorrang- und Vorbehaltsgebieten ist nicht parzellenscharf. Das heißt, bei einer Übernahme der Signaturen aus dem Regionalplan im Maßstab 1:100.000 in andere Pläne bleibt die Zuordnung einzelner Bereiche bzw. Grundstücke in den Randbereichen der Signatur in der Regel interpretierbar. Eine Konkretisierung der Regionalplansignatur auf Ebene der Bauleitplanung erfolgt in Verantwortung der jeweiligen Gemeinde.	mit Einschränkung	Rauminformationssystem Bayern (RISBY), Bayerisches Staatsministerium für Wirtschaft, Landesentwicklung und Energie, München. Stand: 17.10.2019	Projektende	-	PFV, § 21 NABEG
		10082	Regionalpläne BY: Vorranggebiet für Windenergie	CD	10.11.2019	Shape	Bayerische Staatsministerium für Wirtschaft, Landesentwicklung und Energie (STMWI)	10.01.2019	ja	Daten der Regionalplanung, einem Instrument der Raumordnung, werden unter dem Aspekt der Überörtlichkeit erfasst. Bezugsmaßstab ist 1:100.000. Die Sichtbarkeit der Daten ist deshalb auf sinnvolle Maßstabbereiche einzuschränken (1:15.000 bis 1:500.000). Eine Verwendung in anderen Maßstäben kann zu unzulässigen Ergebnissen führen. Eine Gewähr auf Vollständigkeit kann nicht gegeben werden. Die digitalisierten Darstellungen aus den 18 Regionalplänen ersetzen nicht die allein verbindlichen Originalfassungen der Regionalpläne. Regionalpläne beinhalten über die zeichnerischen Darstellungen der Ziele und Grundsätze hinaus verbindliche textliche Festlegungen zum Thema sowie deren Begründung. Die zeichnerischen Darstellungen sind nur im Zusammenhang mit den entsprechenden textlichen Festlegungen der Regionalpläne verbindlich. Für verbindliche Auskünfte sind die Regionalen Planungsverbände als Träger der Regionalplanung in Bayern zu konsultieren. Die Regionalplandaten dürfen nur mit den im jeweiligen Regionalplan entsprechenden Signaturen verwendet werden. Die Flächendarstellung der Regionalplandaten erfolgt ohne Grenzlinie. Die Darstellung der Signaturen u.a. von Vorrang- und Vorbehaltsgebieten ist nicht parzellenscharf. Das heißt, bei einer Übernahme der Signaturen aus dem Regionalplan im Maßstab 1:100.000 in andere Pläne bleibt die Zuordnung einzelner Bereiche bzw. Grundstücke in den Randbereichen der Signatur in der Regel interpretierbar. Eine Konkretisierung der Regionalplansignatur auf Ebene der Bauleitplanung erfolgt in Verantwortung der jeweiligen Gemeinde.	mit Einschränkung	Rauminformationssystem Bayern (RISBY), Bayerisches Staatsministerium für Wirtschaft, Landesentwicklung und Energie, München. Stand: 17.10.2019	Projektende	-	PFV, § 21 NABEG

Unterlage	Unterkategorie / Erfassungskriterium	ID	Daten / Maßgebliche Datengrundlage	Abschnitt	Stand der Daten	Format	Bezugsquelle	Bestellt am...	Nutzungsvereinbarung (ja/nein)	Kurzfassung der Nutzungsbedingung	Veröffentlichung erlaubt (ja / nein / mit Einschränkungen)	Lizenztext für Karte	Gültigkeit NVB Datum oder "Projektende" oder "unbeantwortet"	Bemerkung z. B. Angaben zur Verarbeitung der Daten	Projektphase
		10083	Regionalpläne BY: Vorbehaltsgebiet für Bodenschätze	CD	10.11.2019	Shape	Bayerische Staatsministerium für Wirtschaft, Landesentwicklung und Energie (STMWI)	10.01.2019	ja	Daten der Regionalplanung, einem Instrument der Raumordnung, werden unter dem Aspekt der Überörtlichkeit erfasst. Bezugsmaßstab ist 1:100.000. Die Sichtbarkeit der Daten ist deshalb auf sinnvolle Maßstabbereiche einzuschränken (1:15.000 bis 1:500.000). Eine Verwendung in anderen Maßstäben kann zu unzulässigen Ergebnissen führen. Eine Gewähr auf Vollständigkeit kann nicht gegeben werden. Die digitalisierten Darstellungen aus den 18 Regionalplänen ersetzen nicht die allein verbindlichen Originalfassungen der Regionalpläne. Regionalpläne beinhalten über die zeichnerischen Darstellungen der Ziele und Grundsätze hinaus verbindliche textliche Festlegungen zum Thema sowie deren Begründung. Die zeichnerischen Darstellungen sind nur im Zusammenhang mit den entsprechenden textlichen Festlegungen der Regionalpläne verbindlich. Für verbindliche Auskünfte sind die Regionalen Planungsverbände als Träger der Regionalplanung in Bayern zu konsultieren. Die Regionalplandaten dürfen nur mit den im jeweiligen Regionalplan entsprechenden Signaturen verwendet werden. Die Flächendarstellung der Regionalplandaten erfolgt ohne Grenzlinie. Die Darstellung der Signaturen u.a. von Vorrang- und Vorbehaltsgebieten ist nicht parzellenscharf. Das heißt, bei einer Übernahme der Signaturen aus dem Regionalplan im Maßstab 1:100.000 in andere Pläne bleibt die Zuordnung einzelner Bereiche bzw. Grundstücke in den Randbereichen der Signatur in der Regel interpretierbar. Eine Konkretisierung der Regionalplansignatur auf Ebene der Bauleitplanung erfolgt in Verantwortung der jeweiligen Gemeinde.	mit Einschränkung	Rauminformationssystem Bayern (RISBY), Bayerisches Staatsministerium, für Wirtschaft, Landesentwicklung und Energie, München. Stand: 17.10.2019	Projektende	-	PFV, § 21 NABEG
		10084	Regionalpläne BY: Vorranggebiet für Bodenschätze	CD	10.11.2019	Shape	Bayerische Staatsministerium für Wirtschaft, Landesentwicklung und Energie (STMWI)	10.01.2019	ja	Daten der Regionalplanung, einem Instrument der Raumordnung, werden unter dem Aspekt der Überörtlichkeit erfasst. Bezugsmaßstab ist 1:100.000. Die Sichtbarkeit der Daten ist deshalb auf sinnvolle Maßstabbereiche einzuschränken (1:15.000 bis 1:500.000). Eine Verwendung in anderen Maßstäben kann zu unzulässigen Ergebnissen führen. Eine Gewähr auf Vollständigkeit kann nicht gegeben werden. Die digitalisierten Darstellungen aus den 18 Regionalplänen ersetzen nicht die allein verbindlichen Originalfassungen der Regionalpläne. Regionalpläne beinhalten über die zeichnerischen Darstellungen der Ziele und Grundsätze hinaus verbindliche textliche Festlegungen zum Thema sowie deren Begründung. Die zeichnerischen Darstellungen sind nur im Zusammenhang mit den entsprechenden textlichen Festlegungen der Regionalpläne verbindlich. Für verbindliche Auskünfte sind die Regionalen Planungsverbände als Träger der Regionalplanung in Bayern zu konsultieren. Die Regionalplandaten dürfen nur mit den im jeweiligen Regionalplan entsprechenden Signaturen verwendet werden. Die Flächendarstellung der Regionalplandaten erfolgt ohne Grenzlinie. Die Darstellung der Signaturen u.a. von Vorrang- und Vorbehaltsgebieten ist nicht parzellenscharf. Das heißt, bei einer Übernahme der Signaturen aus dem Regionalplan im Maßstab 1:100.000 in andere Pläne bleibt die Zuordnung einzelner Bereiche bzw. Grundstücke in den Randbereichen der Signatur in der Regel interpretierbar. Eine Konkretisierung der Regionalplansignatur auf Ebene der Bauleitplanung erfolgt in Verantwortung der jeweiligen Gemeinde.	mit Einschränkung	Rauminformationssystem Bayern (RISBY), Bayerisches Staatsministerium, für Wirtschaft, Landesentwicklung und Energie, München. Stand: 17.10.2019	Projektende	-	PFV, § 21 NABEG
		10085	Regionalpläne BY: Vorbehaltsgebiet für Wasserversorgung	CD	10.11.2019	Shape	Bayerische Staatsministerium für Wirtschaft, Landesentwicklung und Energie (STMWI)	10.01.2019	ja	Daten der Regionalplanung, einem Instrument der Raumordnung, werden unter dem Aspekt der Überörtlichkeit erfasst. Bezugsmaßstab ist 1:100.000. Die Sichtbarkeit der Daten ist deshalb auf sinnvolle Maßstabbereiche einzuschränken (1:15.000 bis 1:500.000). Eine Verwendung in anderen Maßstäben kann zu unzulässigen Ergebnissen führen. Eine Gewähr auf Vollständigkeit kann nicht gegeben werden. Die digitalisierten Darstellungen aus den 18 Regionalplänen ersetzen nicht die allein verbindlichen Originalfassungen der Regionalpläne. Regionalpläne beinhalten über die zeichnerischen Darstellungen der Ziele und Grundsätze hinaus verbindliche textliche Festlegungen zum Thema sowie deren Begründung. Die zeichnerischen Darstellungen sind nur im Zusammenhang mit den entsprechenden textlichen Festlegungen der Regionalpläne verbindlich. Für verbindliche Auskünfte sind die Regionalen Planungsverbände als Träger der Regionalplanung in Bayern zu konsultieren. Die Regionalplandaten dürfen nur mit den im jeweiligen Regionalplan entsprechenden Signaturen verwendet werden. Die Flächendarstellung der Regionalplandaten erfolgt ohne Grenzlinie. Die Darstellung der Signaturen u.a. von Vorrang- und Vorbehaltsgebieten ist nicht parzellenscharf. Das heißt, bei einer Übernahme der Signaturen aus dem Regionalplan im Maßstab 1:100.000 in andere Pläne bleibt die Zuordnung einzelner Bereiche bzw. Grundstücke in den Randbereichen der Signatur in der Regel interpretierbar. Eine Konkretisierung der Regionalplansignatur auf Ebene der Bauleitplanung erfolgt in Verantwortung der jeweiligen Gemeinde.	mit Einschränkung	Rauminformationssystem Bayern (RISBY), Bayerisches Staatsministerium, für Wirtschaft, Landesentwicklung und Energie, München. Stand: 17.10.2019	Projektende	-	PFV, § 21 NABEG
		10086	Regionalpläne BY: Vorranggebiet für Wasserversorgung	CD	10.11.2019	Shape	Bayerische Staatsministerium für Wirtschaft, Landesentwicklung und Energie (STMWI)	10.01.2019	ja	Daten der Regionalplanung, einem Instrument der Raumordnung, werden unter dem Aspekt der Überörtlichkeit erfasst. Bezugsmaßstab ist 1:100.000. Die Sichtbarkeit der Daten ist deshalb auf sinnvolle Maßstabbereiche einzuschränken (1:15.000 bis 1:500.000). Eine Verwendung in anderen Maßstäben kann zu unzulässigen Ergebnissen führen. Eine Gewähr auf Vollständigkeit kann nicht gegeben werden. Die digitalisierten Darstellungen aus den 18 Regionalplänen ersetzen nicht die allein verbindlichen Originalfassungen der Regionalpläne. Regionalpläne beinhalten über die zeichnerischen Darstellungen der Ziele und Grundsätze hinaus verbindliche textliche Festlegungen zum Thema sowie deren Begründung. Die zeichnerischen Darstellungen sind nur im Zusammenhang mit den entsprechenden textlichen Festlegungen der Regionalpläne verbindlich. Für verbindliche Auskünfte sind die Regionalen Planungsverbände als Träger der Regionalplanung in Bayern zu konsultieren. Die Regionalplandaten dürfen nur mit den im jeweiligen Regionalplan entsprechenden Signaturen verwendet werden. Die Flächendarstellung der Regionalplandaten erfolgt ohne Grenzlinie. Die Darstellung der Signaturen u.a. von Vorrang- und Vorbehaltsgebieten ist nicht parzellenscharf. Das heißt, bei einer Übernahme der Signaturen aus dem Regionalplan im Maßstab 1:100.000 in andere Pläne bleibt die Zuordnung einzelner Bereiche bzw. Grundstücke in den Randbereichen der Signatur in der Regel interpretierbar. Eine Konkretisierung der Regionalplansignatur auf Ebene der Bauleitplanung erfolgt in Verantwortung der jeweiligen Gemeinde.	mit Einschränkung	Rauminformationssystem Bayern (RISBY), Bayerisches Staatsministerium, für Wirtschaft, Landesentwicklung und Energie, München. Stand: 17.10.2019	Projektende	-	PFV, § 21 NABEG
		13309	Ergänzung Regionalplan Regensburg: Forstmühler Forst. Extrahiert aus ATKIS: DLM25	D2	29.09.2021	Shape	Landesamt für Digitalisierung, Breitband und Vermessung	5/13/2020	ja	Der Lizenznehmer darf die Daten auf Ausstellungen und eigenen Veranstaltungen präsentieren.	ja	Geobasisdaten: Bayerische Vermessungsverwaltung Nr. 1910-658	Projektende	-	PFV, § 21 NABEG
		10087	Bayerisches Raumordnungskataster (ROK): Bebauungsplan Geltungsbereich (überarbeitet)	CD	10/17/2019	Shape	Bayerische Staatsministerium für Wirtschaft, Landesentwicklung und Energie (STMWI)	10.01.2019			nein	Daten: ©BayStMWI (lt. Raumordnungskataster, Stand: 17/10/2019)	Projektende	-	PFV, § 21 NABEG
		10088	Bayerisches Raumordnungskataster (ROK): Bebauungsplan Geltungsbereich (Bestand)	CD	10/17/2019	Shape	Bayerische Staatsministerium für Wirtschaft, Landesentwicklung und Energie (STMWI)	10.01.2019	ja	Daten aus dem Raumordnungskataster sind nur zu o. g. Arbeitszwecken zu verwenden, d. h. die Daten als solche dürfen nicht veröffentlicht werden. Eine Weitergabe an Dritte erfolgt nicht. Die Daten werden vor dem Zugriff Dritter und Unberechtigter geschützt.	nein	Daten: ©BayStMWI (lt. Raumordnungskataster, Stand: 17/10/2019)	Projektende	-	PFV, § 21 NABEG
		10089	Bayerisches Raumordnungskataster (ROK): Abbau von Bodenschätzen (Bestand)	CD	10/17/2019	Shape	Bayerische Staatsministerium für Wirtschaft, Landesentwicklung und Energie (STMWI)	10.01.2019	ja	Daten aus dem Raumordnungskataster sind nur zu o. g. Arbeitszwecken zu verwenden, d. h. die Daten als solche dürfen nicht veröffentlicht werden. Eine Weitergabe an Dritte erfolgt nicht. Die Daten werden vor dem Zugriff Dritter und Unberechtigter geschützt.	nein	Daten: ©BayStMWI (lt. Raumordnungskataster, Stand: 17/10/2019)	Projektende	-	PFV, § 21 NABEG
		10090	Bayerisches Raumordnungskataster (ROK): Bannwald (Bestand)	CD	10/17/2019	Shape	Bayerische Staatsministerium für Wirtschaft, Landesentwicklung und Energie (STMWI)	10.01.2019	ja	Daten aus dem Raumordnungskataster sind nur zu o. g. Arbeitszwecken zu verwenden, d. h. die Daten als solche dürfen nicht veröffentlicht werden. Eine Weitergabe an Dritte erfolgt nicht. Die Daten werden vor dem Zugriff Dritter und Unberechtigter geschützt.	nein	Daten: ©BayStMWI (lt. Raumordnungskataster, Stand: 17/10/2019)	Projektende	-	PFV, § 21 NABEG

Unterlage	Unterkategorie / Erfassungskriterium	ID	Daten / Maßgebliche Datengrundlage	Abschnitt	Stand der Daten	Format	Bezugsquelle	Bestellt am...	Nutzungsvereinbarung (ja/nein)	Kurzfassung der Nutzungsbedingung	Veröffentlichung erlaubt (ja / nein / mit Einschränkungen)	Lizenztext für Karte	Gültigkeit NVB Datum oder "Projektende" oder "unbegrenzt"	Bemerkung z. B. Angaben zur Verarbeitung der Daten	Projektphase
		10090	Bayerisches Raumordnungskataster (ROK): Bannwald (Planung)	CD	10/17/2019	Shape	Bayerische Staatsministerium für Wirtschaft, Landesentwicklung und Energie (STMWI)	10.01.2019			nein	Daten: ©BayStMWi (lt. Raumordnungskataster, Stand: 17/10/2019)	Projektende	-	PFV, § 21 NABEG
		10091	Bayerisches Raumordnungskataster (ROK): Erholungswald (Bestand)	CD	10/17/2019	Shape	Bayerische Staatsministerium für Wirtschaft, Landesentwicklung und Energie (STMWI)	10.01.2019			nein	Daten: ©BayStMWi (lt. Raumordnungskataster, Stand: 17/10/2019)	Projektende	-	PFV, § 21 NABEG
		10092	Bayerisches Raumordnungskataster (ROK): Qualifizierter Bebauungsplan (Bestand)	CD	10/17/2019	Shape	Bayerische Staatsministerium für Wirtschaft, Landesentwicklung und Energie (STMWI)	10.01.2019	ja	Daten aus dem Raumordnungskataster sind nur zu o. g. Arbeitszwecken zu verwenden, d. h. die Daten als solche dürfen nicht veröffentlicht werden. Eine Weitergabe an Dritte erfolgt nicht. Die Daten werden vor dem Zugriff Dritter und Unberechtigter geschützt.	nein	Daten: ©BayStMWi (lt. Raumordnungskataster, Stand: 17/10/2019)	Projektende	-	PFV, § 21 NABEG
		10093	Flächennutzungsplan (Bestand)	CD	10/17/2019	Shape	Bayerische Staatsministerium für Wirtschaft, Landesentwicklung und Energie (STMWI)	10.01.2019	ja	Daten aus dem Raumordnungskataster sind nur zu o. g. Arbeitszwecken zu verwenden, d. h. die Daten als solche dürfen nicht veröffentlicht werden. Eine Weitergabe an Dritte erfolgt nicht. Die Daten werden vor dem Zugriff Dritter und Unberechtigter geschützt.	nein	Daten: ©BayStMWi (lt. Raumordnungskataster, Stand: 17/10/2019)	Projektende	-	PFV, § 21 NABEG
		10094	Wildkatzenwegeplan	CD	12/31/2007	Shape	Bund für Umwelt und Naturschutz Deutschland e.V. (BUND)	9/26/2019	ja	Der BUND räumt folgende Nutzungsrechte ein: a) das Druckrecht, d. h. das Recht, die überlassenen Informationen zur Herstellung, Vervielfältigung und Verbreitung von Unterlagen, Heften und sonstigen Druckwerken zu nutzen; b) das Recht, die überlassenen Informationen in Form eines einfachen Viewers (ohne Bearbeitungs- oder Download-Möglichkeit durch Dritte) im Rahmen eines WEB-GIS-Auftrittes zu nutzen; c) das eingeschränkte Bearbeitungsrecht, d. h. das Recht, die Informationen unter Verwendung analoger, digitaler oder sonstiger Bearbeitungsmethoden wie folgt zu bearbeiten: Änderung der Darstellungsgröße (Vergrößerung, Verkleinerung, Beschnittung) ohne Veränderung des Inhalts, Zusammenfassung der Daten ohne Veränderung des Ergebnisses oder des Inhaltes, Zusammenfassung und Verschnittung der Daten oder einzelner Bestandteile mit anderen Datensätzen ohne Veränderung des Inhalts. Das Recht zu anderweitigen Änderungen an den Informationen verbleibt beim BUND.	ja	Quelle: BUND e. V.	Projektende	-	PFV, § 21 NABEG
		10102	Verwaltungsgrenzen Sachsen (Grenze Bundesland, Kreisgrenzen, Grenzen Verwaltungsgemeinschaften, Gemeindegrenzen)	G	09.03.2019	Shape	Staatsbetrieb Geobasisinformation und Vermessung Sachsen (GeoSN)	11.06.2019	nein	Die bereitgestellten Daten und Metadaten stehen für die kommerzielle und nicht kommerzielle Nutzung zur Verfügung. Datenlizenz Deutschland – Namensnennung – Version 2.0	ja	Geodaten Sachsen, dl-de/by-2-0	unbegrenzt	-	PFV, § 21 NABEG
		10103	Verwaltungsgrenzen Sachsen-Anhalt (Grenze Bundesland, Kreisgrenzen, Grenzen Verwaltungsgemeinschaften, Gemeindegrenzen)	G	06.01.2018	Shape	Landesamt für Vermessung und Geoinformation Sachsen-Anhalt	11.06.2019	nein	Die interne und externe Nutzung dieser Daten ist mit Nummer 4.9 ("Die Daten, für die in der Kostenverordnung für das amtliche Vermessungs- und Geoinformationswesen... der Basisbetrag 0 Euro beträgt, dürfen intern und extern genutzt werden.") der Nutzungsbedingungen erlaubt und kostenfrei. Die Daten dürfen kommerziell und nicht kommerziell für beliebige Zwecke bearbeitet und weiterverwendet (z. B. öffentlich zugänglich gemacht) werden.	ja	© GeoBasis-DE / LVermGeo LSA, 2019. Es gelten die Nutzungsbedingungen des LVermGeo LSA.	unbegrenzt	-	PFV, § 21 NABEG
		10104	CORINE Land Cover, Landnutzung, Landbedeckung	CD	7/29/2015	File-GDB	Umweltbundesamt (UBA)	11.05.2019	nein	kostenfrei. Die Daten dürfen kommerziell und nicht kommerziell für beliebige Zwecke bearbeitet und... werden.	ja	Quelle: © UBA	/	-	PFV, § 21 NABEG
		10105	Arten- und Biotopschutzprogramm Bayern (ABSP)	CD	/	Shape	Bayerisches Landesamt für Umwelt	11.05.2019	nein	-	ja	/	/	-	PFV, § 21 NABEG
		10106	Struktur- und Nutzungskartierung Bayern	CD				11.05.2019		Informationen verbleibt beim BUND.				-	PFV, § 21 NABEG
		10108	Potenzielle natürliche Vegetation von Bayern UK 500	CD	07.01.2012	Shape	Bayerisches Landesamt für Umwelt	11.05.2019	nein	/	ja	Datenquelle: Bayerisches Landesamt für Umwelt, www.lfu.bayern.de	/	-	PFV, § 21 NABEG
		10109	Forstliche Wachstumsgebietsgliederung Bayerns	CD		Shape	Bayerische Landesanstalt für Wald und Forstwirtschaft	11.05.2019	ja	Der Nutzer darf analoge Vervielfältigungen der Daten bis zu einer Gesamtauflage von 100 Exemplaren herstellen und unentgeltlich an Dritte weitergeben. Die analoge Vervielfältigung zur internen Nutzung ist uneingeschränkt möglich.	ja	© Bayerische Forstverwaltung	/	-	PFV, § 21 NABEG
		10110	geplante Schutzgebiete (ROK)	CD	-	-	-	11.05.2019	-	-	-	-	-	-	PFV, § 21 NABEG
		10113	Forsteinrichtungsdaten	CD	07.01.2018	File-GDB	Bayerische Staatsforsten	11/22/2019	ja	"Das eingeschränkte Nutzungsrecht umfasst das Recht, die Daten und Datenbestände zu verarbeiten, zu verändern, zu erweitern und zu löschen, den Quelltext anzuwenden, zu verändern, zu erweitern und zu löschen sowie die IT-Anwendung zu nutzen... Eine darüber hinaus gehende Nutzung sowie die Weitergabe an Dritte ist nur nach vorheriger Genehmigung des Lizenzgebers zulässig."	mit Einschränkung	© Bayerische Forstverwaltung	/	-	PFV, § 21 NABEG
		10114	Daten zu Bebauungsplänen und Flächennutzungsplänen aus den BayernAtlas	CD			Bayerisches Staatsministerium der Finanzen und für Heimat / Landesamt für Digitalisierung, Breitband und Vermessung ???	11/22/2019						-	PFV, § 21 NABEG
		10133	Naturräumliche Gliederung Bayern	CD		Shape	Bayerisches Landesamt für Umwelt	12.11.2019	nein	/	ja	Datenquelle: Bayerisches Landesamt für Umwelt, www.lfu.bayern.de	/	-	PFV, § 21 NABEG
		10157	Stromdaten Bayerwerk	CD		TIFF + Shape	Bayerwerk	1/13/2020	nein	/	ja	/	/	-	PFV, § 21 NABEG
		10171	Zustandsbewertung Grundwasserkörper (WRRL-Daten 2. BWZ (2015-2021))	CD		Shape	Bayerisches Landesamt für Umwelt	12.05.2019	ja	Die aufgeführten Datensätze dürfen für den angegebenen Verwendungszweck veröffentlicht werden.	ja	Datenquelle: Bayerisches Landesamt für Umwelt, www.lfu.bayern.de	Projektende	-	PFV, § 21 NABEG
		10172	Floristische Kartierung	CD		Shape	Bayerisches Landesamt für Umwelt	11.11.2019	ja	Die aufgeführten Datensätze dürfen mit Einhaltung der nachfolgenden Beschränkungen für den angegebenen Verwendungszweck veröffentlicht werden: 1. Keine Veröffentlichung der Daten mit Punktkoordinaten bzw. mit genauer Ortsbeschreibung. Das bedeutet, vor einer geplanten Veröffentlichung sind die Punktkoordinaten zu entfernen und die Fundortbeschreibungen zu überprüfen und im Zweifel ebenfalls zu entfernen. 2. Im Falle der Kartendarstellung müssen die Koordinaten vor einer Veröffentlichung auf 2 Kommastellen anonymisiert werden, so dass eine punktgenaue Lokalisierung ausgeschlossen ist	mit Einschränkung	Datenquelle: Bayerisches Landesamt für Umwelt, www.lfu.bayern.de	Projektende	-	PFV, § 21 NABEG
		10186	Messnetz Zustandsbewertung FWK 2. BWP	CD		Shape	Bayerisches Landesamt für Umwelt	1/29/2020	ja	Das übertragene Nutzungsrecht schließt die Veröffentlichung der Daten und/ oder damit erzeugter digitaler und analoger Darstellungen in Publikationen, Ausstellungen, Internet-Angebot etc. mit ein, soweit diese dem vereinbarten Verwendungszweck dienen.	ja	Geobasisdaten © Bayerische Vermessungsverwaltung 2020	03.09.2023	-	PFV, § 21 NABEG

Unterlage	Unterkategorie / Erfassungskriterium	ID	Daten / Maßgebliche Datengrundlage	Abschnitt	Stand der Daten	Format	Bezugsquelle	Bestellt am...	Nutzungsvereinbarung (ja/nein)	Kurzfassung der Nutzungsbedingung	Veröffentlichung erlaubt (ja / nein / mit Einschränkungen)	Lizenztext für Karte	Gültigkeit NVB Datum oder "Projektende" oder "unbegrenzt"	Bemerkung z. B. Angaben zur Verarbeitung der Daten	Projektphase
		10221	Boden- und Baudenkmäler	CD	2/13/2020	Shape	Bayerisches Landesamt für Denkmalpflege	1/15/2020	ja	... Eine digitale und analoge Veröffentlichung ... ist grundsätzlich zulässig. Es gelten jedoch folgende Einschränkungen: ... Eine Veröffentlichung der Bereiche, in denen Bodendenkmäler vermutet... wird zugestimmt, wenn in Karten- und Tabellenform der Begriff Archäologische Relevanzflächen verwendet wird.	ja	Die Bayerische Denkmalliste ist das nachrichtliche Verzeichnis der Bau- und Bodendenkmäler. Die Denkmaleigenschaft - und damit der gesetzliche Schutz- und Erhaltungsanspruch - wird in Art. 1 BayDSchG definiert und hängt nicht von der Eintragung in die Denkmalliste ab. Auch Objekte, die nicht in der Denkmalliste verzeichnet sind, können Denkmäler sein. Die Liste liegt in Auszügen auch bei den Unteren Denkmalschutzbehörden aus. Verbindliche Auskunft erteilt bei berechtigtem Interesse allein das Bayerische Landesamt für Denkmalpflege auf schriftliche Anfrage.	Projektende	-	PFV, § 21 NABEG
		10257	Übersichtsbodenkarte 1:25.000 (UBK25)	CD	2/21/2020	Shape	Bayerisches Landesamt für Umwelt	03.12.2020	ja	Die Nutzung der Daten umfasst die interne und externe Verwertung. Wobei bei der externen Verwertung die Einbindung in ein öffentliches WebGIS, in Dokument-Anlagen und Arbeitskarten umfasst. Das übertragene Nutzungsrecht schließt die Veröffentlichung der Daten und/ oder damit erzeugter digitaler und analoger Darstellungen in Publikationen, Ausstellungen, Internet-Angebot etc. mit ein, soweit diese dem vereinbarten Verwendungszweck dienen.	ja	Bayerisches Landesamt für Umwelt, www.lfu.bayern.de	12/31/2021	-	PFV, § 21 NABEG
		10260	KWF-Rettungspunkte	CD	10/23/2019	Shape	Kuratorium für Waldarbeit und Forsttechnik e.V. (KWF), Telefon 49 6078 785 0	3/24/2020	nein	-	ja	© KWF-Rettungspunkte v2.7, Bayerische Forstverwaltung, Bayerische Staatsforsten, www.rettungspunkte-forst.de	unbegrenzt	-	PFV, § 21 NABEG
		10262	Artenhilfsprogramm Botanik	CD	/	-	/	3/27/2020	-	-	/	/	/	-	PFV, § 21 NABEG
		10263	Artenhilfsprogramm Zoologie	CD	/	-	/	3/27/2020	-	-	/	/	/	-	PFV, § 21 NABEG
		10293	Wasserwirtschaftsämter WWA, Grenzen Zuständigkeit	CD		File-GDB	Arcadis Germany GmbH	/	nein	-	/	/	/	-	PFV, § 21 NABEG
		10072	ATKIS: DLM25	CD	01.01.2020	Shape	Landesamt für Digitalisierung, Breitband und Vermessung	5/13/2020	ja	Der Lizenznehmer darf die Daten auf Ausstellungen und eigenen Veranstaltungen präsentieren.	ja	Geobasisdaten: Bayerische Vermessungsverwaltung Nr. 1910-658	Projektende	-	PFV, § 21 NABEG
		10356	Erosionsatlas Bayern	CD	08.01.2020	TIFF + Shape	Bayerisches Landesamt für Landwirtschaft	6/15/2020	ja	a) Die Erklärende räumt den Begünstigten ein einfaches, zeitlich und räumlich unbeschränktes Nutzungsrecht an den überlassenen Informationen für das Projekt ein... c) Die Erklärende erteilt hiermit ihre Zustimmung, dass die Informationen im Zusammenhang mit dem Projekt "SuedOstLink" an Dritte überlassen werden dürfen. Dies gilt insbesondere für eine Überlassung an Dienstleister der Begünstigten, die mit der Erstellung von Unterlagen im Zuge der Bundesfachplanung beauftragt sind sowie an die Bundesnetzagentur, die als Aufsichtsbehörde der Begünstigten, die Maßnahme „SuedOstlink“ prüft und genehmigt. d) Ferner räumt die Erklärende den Begünstigten hiermit das Recht ein, die überlassenen Informationen im Rahmen des Projekts „SuedOstlink“ zu vervielfältigen und zu veröffentlichen.	ja	LIL-Erosionsatlas 2018 (Stand: August 2020)	/	-	PFV, § 21 NABEG
		10357	Ostbayernring OBR Kartiererergebnisse	CD	2014 - 2017 (u.a. als Attribut)	Shape	TNL Energie GmbH ifuplan	6/17/2020	nein	/	ja	/	/	-	PFV, § 21 NABEG
		10359	Grundwasserabhängige Landökosysteme	CD	12.01.2020		Bayerisches Landesamt für Umwelt	6/22/2020			nein	Datenquelle: Bayerisches Landesamt für Umwelt, www.lfu.bayern.de	/	-	PFV, § 21 NABEG
		10360	Wasserabhängige Natura 2000-Gebiete	CD	04.01.2016	Shape	Bayerisches Landesamt für Umwelt	6/22/2020	ja	Das übertragene Nutzungsrecht schließt die Veröffentlichung der Daten und/ oder damit erzeugter digitaler und analoger Darstellungen in Publikationen, Ausstellungen, Internet-Angebot etc. mit ein, soweit diese dem vereinten Verwendungszweck dienen.	ja	Datenquelle: Bayerisches Landesamt für Umwelt, www.lfu.bayern.de	/	-	PFV, § 21 NABEG
		10360	Wasserabhängige Natura 2000-Gebiete	CD	12.01.2019	Shape	Bayerisches Landesamt für Umwelt	6/22/2020	ja	Das übertragene Nutzungsrecht schließt die Veröffentlichung der Daten und/ oder damit erzeugter digitaler und analoger Darstellungen in Publikationen, Ausstellungen, Internet-Angebot etc. mit ein, soweit diese dem vereinten Verwendungszweck dienen.	ja	Datenquelle: Bayerisches Landesamt für Umwelt, www.lfu.bayern.de	/	-	PFV, § 21 NABEG
		10530	archäologische Relevanzflächen (Vermutungsfächen)	CD	7/13/2020	Shape	Bayerisches Landesamt für Denkmalpflege	5/18/2020	ja	... Eine digitale und analoge Veröffentlichung ... ist grundsätzlich zulässig. Es gelten jedoch folgende Einschränkungen: ... Eine Veröffentlichung der Bereiche, in denen Bodendenkmäler vermutet... wird zugestimmt, wenn in Karten- und Tabellenform der Begriff Archäologische Relevanzflächen verwendet wird.	ja	Die Bayerische Denkmalliste ist das nachrichtliche Verzeichnis der Bau- und Bodendenkmäler. Die Denkmaleigenschaft - und damit der gesetzliche Schutz- und Erhaltungsanspruch - wird in Art. 1 BayDSchG definiert und hängt nicht von der Eintragung in die Denkmalliste ab. Auch Objekte, die nicht in der Denkmalliste verzeichnet sind, können Denkmäler sein. Die Liste liegt in Auszügen auch bei den Unteren Denkmalschutzbehörden aus. Verbindliche Auskunft erteilt bei berechtigtem Interesse allein das Bayerische Landesamt für Denkmalpflege auf schriftliche Anfrage.	Projektende	-	PFV, § 21 NABEG
		10532	festgesetzte und vorläufig gesicherte Überschwemmungsgebiete	CD		Shape	Bayerisches Landesamt für Umwelt	7/16/2020	ja	Das übertragene Nutzungsrecht schließt die Veröffentlichung der Daten und/ oder damit erzeugter digitaler und analoger Darstellungen in Publikationen, Ausstellungen, Internet-Angebot etc. mit ein, soweit diese dem vereinten Verwendungszweck dienen.	ja	Bayerisches Landesamt für Umwelt, www.lfu.bayern.de	Projektende	-	PFV, § 21 NABEG
		10532	Hochwassergefahrenflächen HQ100, HQextrem, HQhäufig	CD		Shape	Bayerisches Landesamt für Umwelt	7/16/2020	ja	Das übertragene Nutzungsrecht schließt die Veröffentlichung der Daten und/ oder damit erzeugter digitaler und analoger Darstellungen in Publikationen, Ausstellungen, Internet-Angebot etc. mit ein, soweit diese dem vereinten Verwendungszweck dienen.	ja	Bayerisches Landesamt für Umwelt, www.lfu.bayern.de	Projektende	-	PFV, § 21 NABEG

Unterlage	Unterkategorie / Erfassungskriterium	ID	Daten / Maßgebliche Datengrundlage	Abschnitt	Stand der Daten	Format	Bezugsquelle	Bestellt am...	Nutzungsvereinbarung (ja/nein)	Kurzfassung der Nutzungsbedingung	Veröffentlichung erlaubt (ja / nein / mit Einschränkungen)	Lizenztext für Karte	Gültigkeit NVB Datum oder "Projektende" oder "unbegrenzt"	Bemerkung z. B. Angaben zur Verarbeitung der Daten	Projektphase
		10533	Gewässerrandstreifen für Fließgewässer	CD	06.01.2020	Shape	Bayerisches Landesamt für Umwelt	08.06.2020	ja	Das übertragene Nutzungsrecht schließt die Veröffentlichung der Daten und/ oder damit erzeugter digitaler und analoger Darstellungen in Publikationen, Ausstellungen, Internet-Angebot etc. mit ein, soweit diese dem vereinbarten Verwendungszweck dienen.	ja	Bayerisches Landesamt für Umwelt, www.lfu.bayern.de	Projektende	-	PFV, § 21 NABEG
		10533	Gewässerrandstreifen für stehende Gewässer	CD	/		Bayerisches Landesamt für Umwelt	08.06.2020			/	/	/	-	PFV, § 21 NABEG
		10534	Gewässerstrukturdaten für Fließgewässer und Seen	CD		Shape	Bayerisches Landesamt für Umwelt	08.06.2020	ja	Das übertragene Nutzungsrecht schließt die Veröffentlichung der Daten und/ oder damit erzeugter digitaler und analoger Darstellungen in Publikationen, Ausstellungen, Internet-Angebot etc. mit ein, soweit diese dem vereinbarten Verwendungszweck dienen.	ja	Bayerisches Landesamt für Umwelt, www.lfu.bayern.de	Projektende	-	PFV, § 21 NABEG
		10054	Ökotoptflächen	CD	07.07.2020	Shape	Bayerisches Landesamt für Umwelt	8/19/2020	nein	Hinweise für die Nutzung von FIN-View und der Daten aus FIS-Natur: Den bayerischen Naturschutzbehörden ist es allerdings für die Abwicklung eigener Projekte erlaubt, die Daten aus FIS-Natur für ein konkretes Projektgebiet und für die Laufzeit des Projektes an ihre Auftragnehmer weiterzugeben. Teilweise ist hierfür eine Vereinbarung mit dem Auftragnehmer zur Nutzung der Daten abzuschließen (Verpflichtungserklärung).	ja	Datenquelle: © Bayerisches Landesamt für Umwelt, www.lfu.bayern.de	unbegrenzt	-	PFV, § 21 NABEG
		10536	Waldfunktionen (Boden- und Sturmschutzwälder) nach Art. 10 BayWaldG	CD			Bayerische Staatsministerium für Wirtschaft, Landesentwicklung und Energie (STMWI)	8/21/2020			nein	©BayStMWI (lt. Raumordnungskataster, Stand: 26.08.2020	/	-	PFV, § 21 NABEG
		10537	Regionalpläne BY: Regionale Grünzüge	CD	09.09.2020	Shape	Bayerische Staatsministerium für Wirtschaft, Landesentwicklung und Energie (STMWI)	09.07.2020	ja	Daten der Regionalplanung, einem Instrument der Raumordnung, werden unter dem Aspekt der Überörtlichkeit erfasst. Bezugsmaßstab ist 1:100.000. Die Sichtbarkeit der Daten ist deshalb auf sinnvolle Maßstabebereiche einzuschränken (1:15.000 bis 1:500.000). Eine Verwendung in anderen Maßstäben kann zu unzulässigen Ergebnissen führen. Eine Gewähr auf Vollständigkeit kann nicht gegeben werden. Die digitalisierten Darstellungen aus den 18 Regionalplänen ersetzen nicht die allein verbindlichen Originalfassungen der Regionalpläne. Regionalpläne beinhalten über die zeichnerischen Darstellungen der Ziele und Grundsätze hinaus verbindliche textliche Festlegungen zum Thema sowie deren Begründung. Die zeichnerischen Darstellungen sind nur im Zusammenhang mit den entsprechenden textlichen Festlegungen der Regionalpläne verbindlich. Für verbindliche Auskünfte sind die Regionalen Planungsverbände als Träger der Regionalplanung in Bayern zu konsultieren. Die Regionalplandaten dürfen nur mit den im jeweiligen Regionalplan entsprechenden Signaturen verwendet werden. Die Flächendarstellung der Regionalplandaten erfolgt ohne Grenzlinie. Die Darstellung der Signaturen u.a. von Vorrang- und Vorbehaltsgebieten ist nicht parzellenscharf. Das heißt, bei einer Übernahme der Signaturen aus dem Regionalplan im Maßstab 1:100.000 in andere Pläne bleibt die Zuordnung einzelner Bereiche bzw. Grundstücke in den Randbereichen der Signatur in der Regel interpretierbar. Eine Konkretisierung der Regionalplansignatur auf Ebene der Bauleitplanung erfolgt in Verantwortung der jeweiligen Gemeinde.	mit Einschränkung	Rauminformationssystem Bayern (RISBY), Stand 09.09.2020. Bayerisches Staatsministerium, für Wirtschaft, Landesentwicklung und Energie, München	Projektende	-	PFV, § 21 NABEG
		10538	Regionalpläne BY: Trenngrün	CD	09.09.2020	Shape	Bayerische Staatsministerium für Wirtschaft, Landesentwicklung und Energie (STMWI)	09.07.2020	ja	Daten der Regionalplanung, einem Instrument der Raumordnung, werden unter dem Aspekt der Überörtlichkeit erfasst. Bezugsmaßstab ist 1:100.000. Die Sichtbarkeit der Daten ist deshalb auf sinnvolle Maßstabebereiche einzuschränken (1:15.000 bis 1:500.000). Eine Verwendung in anderen Maßstäben kann zu unzulässigen Ergebnissen führen. Eine Gewähr auf Vollständigkeit kann nicht gegeben werden. Die digitalisierten Darstellungen aus den 18 Regionalplänen ersetzen nicht die allein verbindlichen Originalfassungen der Regionalpläne. Regionalpläne beinhalten über die zeichnerischen Darstellungen der Ziele und Grundsätze hinaus verbindliche textliche Festlegungen zum Thema sowie deren Begründung. Die zeichnerischen Darstellungen sind nur im Zusammenhang mit den entsprechenden textlichen Festlegungen der Regionalpläne verbindlich. Für verbindliche Auskünfte sind die Regionalen Planungsverbände als Träger der Regionalplanung in Bayern zu konsultieren. Die Regionalplandaten dürfen nur mit den im jeweiligen Regionalplan entsprechenden Signaturen verwendet werden. Die Flächendarstellung der Regionalplandaten erfolgt ohne Grenzlinie. Die Darstellung der Signaturen u.a. von Vorrang- und Vorbehaltsgebieten ist nicht parzellenscharf. Das heißt, bei einer Übernahme der Signaturen aus dem Regionalplan im Maßstab 1:100.000 in andere Pläne bleibt die Zuordnung einzelner Bereiche bzw. Grundstücke in den Randbereichen der Signatur in der Regel interpretierbar. Eine Konkretisierung der Regionalplansignatur auf Ebene der Bauleitplanung erfolgt in Verantwortung der jeweiligen Gemeinde.	mit Einschränkung	Rauminformationssystem Bayern (RISBY), Stand 09.09.2020. Bayerisches Staatsministerium, für Wirtschaft, Landesentwicklung und Energie, München	Projektende	-	PFV, § 21 NABEG
		10545	Lärm an Hauptverkehrsstraßen - Pegelraster LDEN	CD	01.01.2017	TIFF	Bayerisches Landesamt für Umwelt	09.09.2020	ja	Das übertragene Nutzungsrecht schließt die Veröffentlichung der Daten und/ oder damit erzeugter digitaler und analoger Darstellungen in Publikationen, Ausstellungen, Internet-Angebot etc. mit ein, soweit diese dem vereinbarten Verwendungszweck dienen. Eine Weitergabe des Datenbestandes oder Teilen davon auch in analoger Form an Dritte, ist ausschließlich zur Erfüllung des oben angegebenen Verwendungszwecks zulässig. In diesem Fall verpflichtet sich die/ der Nutzungsberechtigte, dem Dritten jede anderweitige Nutzung, Vorhaltung nach Zweckerreichung oder die Weitergabe der Daten ausdrücklich zu untersagen und die Einhaltung dieser Bestimmungen zu überprüfen.	ja	Datenquelle: Bayerisches Landesamt für Umwelt, www.lfu.bayern.de	12/31/2022	-	PFV, § 21 NABEG
		10546	Lärm an Hauptverkehrsstraßen - Isophone LDEN 67 dB(A)	CD	01.01.2017	File-GDB	Bayerisches Landesamt für Umwelt	09.09.2020	ja	Das übertragene Nutzungsrecht schließt die Veröffentlichung der Daten und/ oder damit erzeugter digitaler und analoger Darstellungen in Publikationen, Ausstellungen, Internet-Angebot etc. mit ein, soweit diese dem vereinbarten Verwendungszweck dienen. Eine Weitergabe des Datenbestandes oder Teilen davon auch in analoger Form an Dritte, ist ausschließlich zur Erfüllung des oben angegebenen Verwendungszwecks zulässig. In diesem Fall verpflichtet sich die/ der Nutzungsberechtigte, dem Dritten jede anderweitige Nutzung, Vorhaltung nach Zweckerreichung oder die Weitergabe der Daten ausdrücklich zu untersagen und die Einhaltung dieser Bestimmungen zu überprüfen.	ja	Datenquelle: Bayerisches Landesamt für Umwelt, www.lfu.bayern.de	12/31/2022	-	PFV, § 21 NABEG
		10547	Lärm an Hauptverkehrsstraßen - Pegelraster Lnight	CD	01.01.2017	TIFF	Bayerisches Landesamt für Umwelt	09.09.2020	ja	Das übertragene Nutzungsrecht schließt die Veröffentlichung der Daten und/ oder damit erzeugter digitaler und analoger Darstellungen in Publikationen, Ausstellungen, Internet-Angebot etc. mit ein, soweit diese dem vereinbarten Verwendungszweck dienen. Eine Weitergabe des Datenbestandes oder Teilen davon auch in analoger Form an Dritte, ist ausschließlich zur Erfüllung des oben angegebenen Verwendungszwecks zulässig. In diesem Fall verpflichtet sich die/ der Nutzungsberechtigte, dem Dritten jede anderweitige Nutzung, Vorhaltung nach Zweckerreichung oder die Weitergabe der Daten ausdrücklich zu untersagen und die Einhaltung dieser Bestimmungen zu überprüfen.	ja	Datenquelle: Bayerisches Landesamt für Umwelt, www.lfu.bayern.de	12/31/2022	-	PFV, § 21 NABEG

Unterlage	Unterkategorie / Erfassungskriterium	ID	Daten / Maßgebliche Datengrundlage	Abschnitt	Stand der Daten	Format	Bezugsquelle	Bestellt am...	Nutzungsvereinbarung (ja/nein)	Kurzfassung der Nutzungsbedingung	Veröffentlichung erlaubt (ja / nein / mit Einschränkungen)	Lizenztext für Karte	Gültigkeit NVB Datum oder "Projektende" oder "unbegrenzt"	Bemerkung z. B. Angaben zur Verarbeitung der Daten	Projektphase
		10548	Lärm an Hauptverkehrsstraßen - Isophone LNight 57 dB(A)	CD	01.01.2017	File-GDB	Bayerisches Landesamt für Umwelt	09.09.2020	ja	Das übertragene Nutzungsrecht schließt die Veröffentlichung der Daten und/ oder damit erzeugter digitaler und analoger Darstellungen in Publikationen, Ausstellungen, Internet-Angebot etc. mit ein, soweit diese dem vereinbarten Verwendungszweck dienen. Eine Weitergabe des Datenbestandes oder Teilen davon auch in analoger Form an Dritte, ist ausschließlich zur Erfüllung des oben angegebenen Verwendungszwecks zulässig. In diesem Fall verpflichtet sich die/ der Nutzungsberechtigte, dem Dritten jede anderweitige Nutzung, Vorhaltung nach Zweckerreichung oder die Weitergabe der Daten ausdrücklich zu untersagen und die Einhaltung dieser Bestimmungen zu überprüfen.	ja	Datenquelle: Bayerisches Landesamt für Umwelt, www.lfu.bayern.de	12/31/2022	-	PFV, § 21 NABEG
		10549	Lärm an Hauptverkehrsstraßen - Lärmschutzeinrichtungen	CD	01.01.2017	File-GDB	Bayerisches Landesamt für Umwelt	09.09.2020	ja	Das übertragene Nutzungsrecht schließt die Veröffentlichung der Daten und/ oder damit erzeugter digitaler und analoger Darstellungen in Publikationen, Ausstellungen, Internet-Angebot etc. mit ein, soweit diese dem vereinbarten Verwendungszweck dienen. Eine Weitergabe des Datenbestandes oder Teilen davon auch in analoger Form an Dritte, ist ausschließlich zur Erfüllung des oben angegebenen Verwendungszwecks zulässig. In diesem Fall verpflichtet sich die/ der Nutzungsberechtigte, dem Dritten jede anderweitige Nutzung, Vorhaltung nach Zweckerreichung oder die Weitergabe der Daten ausdrücklich zu untersagen und die Einhaltung dieser Bestimmungen zu überprüfen.	ja	Datenquelle: Bayerisches Landesamt für Umwelt, www.lfu.bayern.de	12/31/2022	-	PFV, § 21 NABEG
		10550	Umgebungslärmkartierung an Schienenwegen von Eisenbahnen des Bundes, Lärmkarte LDEN, Lnight	CD		WFS	Eisenbahn-Bundesamt	9/15/2020	nein	Die bereitgestellten Daten und Metadaten stehen für die kommerzielle und nicht kommerzielle Nutzung zur Verfügung. Datenlizenz Deutschland – Namensnennung – Version 2.0	ja	/	unbegrenzt	Zuschnitt auf 80-km-Kapsel	PFV, § 21 NABEG
		10558	Ostbayernring OBR Kompensationsmaßnahmen Planung	CD	2017	Shape	TNL Energie GmbH ifuplan	/	nein	/	ja	/	/	-	PFV, § 21 NABEG
		10089	Bayerisches Raumordnungskataster (ROK): Abbau von Bodenschätzen, geplant	CD	01.05.2021	Shape	Bayerische Staatsministerium für Wirtschaft, Landesentwicklung und Energie (STMWI)	12.03.2020	ja	Daten aus dem Raumordnungskataster sind nur zu o. g. Arbeitszwecken zu verwenden, d. h. die Daten als solche dürfen nicht veröffentlicht werden.	nein	Daten: ©BayStMWI (lt. Raumordnungskataster, Stand: 05.01.2021)	Projektende	-	PFV, § 21 NABEG
		10587	Moorbodenkarte	CD	07.06.2020	Shape	Bayerisches Landesamt für Umwelt	01.05.2021	ja	Das übertragene Nutzungsrecht schließt die Veröffentlichung der Daten und/ oder damit erzeugter digitaler und analoger Darstellungen in Publikationen, Ausstellungen, Internet-Angebot etc. mit ein, soweit diese dem vereinbarten Verwendungszweck dienen.	ja	Bayerisches Landesamt für Umwelt, www.lfu.bayern.de	12/31/2022	Zuschnitt auf 80-km-Kapsel	PFV, § 21 NABEG
		10716	Bayerisches Raumordnungskataster (ROK): Themen Satzungen gem. §§ 34 und 35	CD		Shape	Bayerische Staatsministerium für Wirtschaft, Landesentwicklung und Energie (STMWI)	2/17/2021	ja	Daten aus dem Raumordnungskataster sind nur zu o. g. Arbeitszwecken zu verwenden, d. h. die Daten als solche dürfen nicht veröffentlicht werden.	nein	Daten: ©BayStMWI (lt. Raumordnungskataster, Stand: 17.02.2021)	Projektende	-	PFV, § 21 NABEG
		10017	WMS-Dienst DTK25	CD	aktuell	WMS	Bundesamt für Kartographie und Geodäsie	/	ja	Der Lizenznehmer darf die Daten auf Ausstellungen und eigenen Veranstaltungen präsentieren. Die Geodaten dürfen in Form von jährlich max. 100 analogen Vervielfältigungen bis zum Format DIN A3 kostenfrei weitergegeben werden.	ja	© GeoBasis-DE / BKG 2022	Projektende	-	PFV, § 21 NABEG
		10017	WMS-Dienst DTK50	CD	aktuell	WMS	Bundesamt für Kartographie und Geodäsie	/	ja	Der Lizenznehmer darf die Daten auf Ausstellungen und eigenen Veranstaltungen präsentieren. Die Geodaten dürfen in Form von jährlich max. 100 analogen Vervielfältigungen bis zum Format DIN A3 kostenfrei weitergegeben werden.	ja	© GeoBasis-DE / BKG 2022	Projektende	-	PFV, § 21 NABEG
		10026	ALKIS: Gemarkungsgrenzen	CD	3/25/2021	Shape	LDBV, geliefert über TenneT	03.09.2021	ja	Auszug DNV: Der Lizenznehmer darf die Daten auf Ausstellungen und eigenen Veranstaltungen präsentieren. Der Lizenznehmer darf eine einzige, nicht georeferenzierte, ausschließlich pixelstrukturierte Darstellung der Daten, entweder als statisches Bild oder als PDF-Dokument bis zum Format DIN A 3, öffentlich zugänglich machen, wenn der Zugang zur Webseite kostenfrei ist, der Umfang der Daten 1 Mio. Pixel nicht überschreitet. Der Lizenznehmer darf eine einzige Darstellung der Daten als PDF-Dokument oder in analoger Form nach Maßgabe von Nr. 3.2 bis zu einer Stückzahl von 100 Exemplaren unentgeltlich verbreiten. Hinweise TenneT: im WebGIS nicht veröffentlichen (keine verpflichtende Veröffentlichung), Begrenzung von DIN A3 und 100 Stück gilt nicht	ja	Geobasisdaten: Bayerische Vermessungsverwaltung	Projektende	-	PFV, § 21 NABEG
		10724	Bodendauerbeobachtung	CD	3/24/2021	Shape	Bayerisches Landesamt für Umwelt	2/24/2021	ja	Das übertragene Nutzungsrecht schließt die Veröffentlichung der Daten und/ oder damit erzeugter digitaler und analoger Darstellungen in Publikationen, Ausstellungen, Internet-Angebot etc. mit ein, soweit diese dem vereinbarten Verwendungszweck dienen.	ja	Bayerisches Landesamt für Umwelt, www.lfu.bayern.de	12/31/2023	-	PFV, § 21 NABEG
		10724	Bodendauerbeobachtung	CD	04.09.2021	Shape	Bayerische Landesanstalt für Landwirtschaft	2/24/2021	ja	Die TenneT TSO GmbH verpflichtet sich, die genaue Lage der BDP-Standorte nicht zu veröffentlichen, d. h. insbesondere den Maßstab von Kartendarstellungen so zu wählen, dass eine Eingrenzung des BDP-Standortes auf ein bestimmtes Feldstück/Flurstück nicht möglich ist.	mit Einschränkung	Bayerisches Landesamt für Umwelt, www.lfu.bayern.de	Projektende	-	PFV, § 21 NABEG
		10724	Bodendauerbeobachtung	CD	4/13/2021	Shape	Bayerische Landesanstalt für Wald und Forstwirtschaft	2/24/2021	nein	-	ja	/	/	-	PFV, § 21 NABEG
		10725	Naturwald nach Art. 12a BayWaldG	CD	12.02.2020	Shape	Bayerische Landesanstalt für Wald und Forstwirtschaft	03.03.2020	ja	Der Nutzer darf analoge Vervielfältigungen der Daten bis zu einer Gesamtauflage von 100 Exemplaren herstellen und unentgeltlich an Dritte weitergeben.	ja	© Bayerische Forstverwaltung	3/31/2024	-	PFV, § 21 NABEG
		10726	Feldvogelkulisse	CD	12/31/2018	Shape	Bayerisches Landesamt für Umwelt	03.11.2021	nein	-	ja	/	unbegrenzt	Zuschnitt auf 80-km-Kapsel	PFV, § 21 NABEG
		10727	Wiesenbrüterkulisse	CD	12/31/2020	Shape	Bayerisches Landesamt für Umwelt	03.11.2021	nein	-	ja	/	unbegrenzt	Zuschnitt auf 80-km-Kapsel	PFV, § 21 NABEG
		10533	Gewässerrandstreifen für Fließgewässer	CD	06.01.2020	Shape	Bayerisches Landesamt für Umwelt	2/22/2021	ja	Das übertragene Nutzungsrecht schließt die Veröffentlichung der Daten und/ oder damit erzeugter digitaler und analoger Darstellungen in Publikationen, Ausstellungen, Internet-Angebot etc. mit ein, soweit diese dem vereinbarten Verwendungszweck dienen.	ja	Bayerisches Landesamt für Umwelt, www.lfu.bayern.de	Projektende	-	PFV, § 21 NABEG
		10533	Gewässerrandstreifen für stehende Gewässer	CD	06.01.2020	Shape	Bayerisches Landesamt für Umwelt	2/22/2021	ja	Das übertragene Nutzungsrecht schließt die Veröffentlichung der Daten und/ oder damit erzeugter digitaler und analoger Darstellungen in Publikationen, Ausstellungen, Internet-Angebot etc. mit ein, soweit diese dem vereinbarten Verwendungszweck dienen.	ja	Bayerisches Landesamt für Umwelt, www.lfu.bayern.de	Projektende	-	PFV, § 21 NABEG

Unterlage	Unterkategorie / Erfassungskriterium	ID	Daten / Maßgebliche Datengrundlage	Abschnitt	Stand der Daten	Format	Bezugsquelle	Bestellt am...	Nutzungsvereinbarung (ja/nein)	Kurzfassung der Nutzungsbedingung	Veröffentlichung erlaubt (ja / nein / mit Einschränkungen)	Lizenztext für Karte	Gültigkeit NVB Datum oder "Projektende" oder "unbegrenzt"	Bemerkung z. B. Angaben zur Verarbeitung der Daten	Projektphase
		40000	ALKIS: Grenze Freistaat Bayern	CD	3/25/2021	Shape	LDBV, geliefert über TenneT	03.09.2021	ja	Auszug DNV: Der Lizenznehmer darf die Daten auf Ausstellungen und eigenen Veranstaltungen präsentieren. Der Lizenznehmer darf eine einzige, nicht georeferenzierte, ausschließlich pixelstrukturierte Darstellung der Daten, entweder als statisches Bild oder als PDF-Dokument bis zum Format DIN A 3, öffentlich zugänglich machen, wenn der Zugang zur Webseite kostenfrei ist, der Umfang der Daten 1 Mio. Pixel nicht überschreitet. Der Lizenznehmer darf eine einzige Darstellung der Daten als PDF-Dokument oder in analoger Form nach Maßgabe von Nr. 3.2 bis zu einer Stückzahl von 100 Exemplaren unentgeltlich verbreiten.	ja	Geobasisdaten: Bayerische Vermessungsverwaltung	Projektende	-	PFV, § 21 NABEG
		40000	ALKIS: Grenzen Gemeinden	CD	3/25/2021	Shape	LDBV, geliefert über TenneT	03.09.2021	ja	Auszug DNV: Der Lizenznehmer darf die Daten auf Ausstellungen und eigenen Veranstaltungen präsentieren. Der Lizenznehmer darf eine einzige, nicht georeferenzierte, ausschließlich pixelstrukturierte Darstellung der Daten, entweder als statisches Bild oder als PDF-Dokument bis zum Format DIN A 3, öffentlich zugänglich machen, wenn der Zugang zur Webseite kostenfrei ist, der Umfang der Daten 1 Mio. Pixel nicht überschreitet. Der Lizenznehmer darf eine einzige Darstellung der Daten als PDF-Dokument oder in analoger Form nach Maßgabe von Nr. 3.2 bis zu einer Stückzahl von 100 Exemplaren unentgeltlich verbreiten.	ja	Geobasisdaten: Bayerische Vermessungsverwaltung	Projektende	-	PFV, § 21 NABEG
		40000	ALKIS: Grenzen Landkreise, kreisfreie Städte	CD	3/25/2021	Shape	LDBV, geliefert über TenneT	03.09.2021	ja	Auszug DNV: Der Lizenznehmer darf die Daten auf Ausstellungen und eigenen Veranstaltungen präsentieren. Der Lizenznehmer darf eine einzige, nicht georeferenzierte, ausschließlich pixelstrukturierte Darstellung der Daten, entweder als statisches Bild oder als PDF-Dokument bis zum Format DIN A 3, öffentlich zugänglich machen, wenn der Zugang zur Webseite kostenfrei ist, der Umfang der Daten 1 Mio. Pixel nicht überschreitet. Der Lizenznehmer darf eine einzige Darstellung der Daten als PDF-Dokument oder in analoger Form nach Maßgabe von Nr. 3.2 bis zu einer Stückzahl von 100 Exemplaren unentgeltlich verbreiten.	ja	Geobasisdaten: Bayerische Vermessungsverwaltung	Projektende	-	PFV, § 21 NABEG
		40000	ALKIS: Grenzen Regierungsbezirke	CD	3/25/2021	Shape	LDBV, geliefert über TenneT	03.09.2021	ja	Auszug DNV: Der Lizenznehmer darf die Daten auf Ausstellungen und eigenen Veranstaltungen präsentieren. Der Lizenznehmer darf eine einzige, nicht georeferenzierte, ausschließlich pixelstrukturierte Darstellung der Daten, entweder als statisches Bild oder als PDF-Dokument bis zum Format DIN A 3, öffentlich zugänglich machen, wenn der Zugang zur Webseite kostenfrei ist, der Umfang der Daten 1 Mio. Pixel nicht überschreitet. Der Lizenznehmer darf eine einzige Darstellung der Daten als PDF-Dokument oder in analoger Form nach Maßgabe von Nr. 3.2 bis zu einer Stückzahl von 100 Exemplaren unentgeltlich verbreiten.	ja	Geobasisdaten: Bayerische Vermessungsverwaltung	Projektende	-	PFV, § 21 NABEG
		40000	ALKIS: Grenzen Verwaltungsgemeinschaften	CD	3/25/2021	Shape	LDBV, geliefert über TenneT	03.09.2021	ja	Auszug DNV: Der Lizenznehmer darf die Daten auf Ausstellungen und eigenen Veranstaltungen präsentieren. Der Lizenznehmer darf eine einzige, nicht georeferenzierte, ausschließlich pixelstrukturierte Darstellung der Daten, entweder als statisches Bild oder als PDF-Dokument bis zum Format DIN A 3, öffentlich zugänglich machen, wenn der Zugang zur Webseite kostenfrei ist, der Umfang der Daten 1 Mio. Pixel nicht überschreitet. Der Lizenznehmer darf eine einzige Darstellung der Daten als PDF-Dokument oder in analoger Form nach Maßgabe von Nr. 3.2 bis zu einer Stückzahl von 100 Exemplaren unentgeltlich verbreiten.	ja	Geobasisdaten: Bayerische Vermessungsverwaltung	Projektende	-	PFV, § 21 NABEG
		10073	Naturwaldreservate	CD			Bayerische Landesanstalt für Wald und Forstwirtschaft	4/19/2021			ja	© Bayerische Landesanstalt für Wald und Forstwirtschaft (www.lwf.bayern.de)	/	-	PFV, § 21 NABEG
		10272	Naturdenkmale ND	CD	09.03.2020	Shape	Bayerisches Landesamt für Umwelt	4/16/2020	ja	DNV: "Die Zuständigkeit für das Führen der Kataster von Naturdenkmälern und geschützten Landschaftsbestandteilen liegt in Bayern laut Naturschutzgesetz bei den unteren Naturschutzbehörden und der Landratsämter und kreisfreien Städte. Das Landesamt für Umwelt kann unter diesen Voraussetzungen keinen vollständigen und stets aktuellen Datensatz für beide Schutzkategorien gewährleisten. Bitte wenden Sie sich für rechtssichere Auskünfte an die entsprechende zuständige untere Naturschutzbehörde." DNV: "1.3. Das übertragene Nutzungsrecht schließt die Veröffentlichung der Daten und/oder damit erzeugter digitaler und analoger Darstellungen in Publikationen, Ausstellungen, Internet-Angebot etc. mit ein, soweit diese dem vereinbarten Verwendungszweck dienen."	ja	Datenquelle: Bayerisches Landesamt für Umwelt, www.lfu.bayern.de	Projektende	-	PFV, § 21 NABEG
		10273	Geschützte Landschaftsbestandteile GLB	CD	09.03.2020	Shape	Bayerisches Landesamt für Umwelt	4/16/2020	ja	DNV: "Die Zuständigkeit für das Führen der Kataster von Naturdenkmälern und geschützten Landschaftsbestandteilen liegt in Bayern laut Naturschutzgesetz bei den unteren Naturschutzbehörden und der Landratsämter und kreisfreien Städte. Das Landesamt für Umwelt kann unter diesen Voraussetzungen keinen vollständigen und stets aktuellen Datensatz für beide Schutzkategorien gewährleisten. Bitte wenden Sie sich für rechtssichere Auskünfte an die entsprechende zuständige untere Naturschutzbehörde." DNV: "1.3. Das übertragene Nutzungsrecht schließt die Veröffentlichung der Daten und/oder damit erzeugter digitaler und analoger Darstellungen in Publikationen, Ausstellungen, Internet-Angebot etc. mit ein, soweit diese dem vereinbarten Verwendungszweck dienen."	ja	Datenquelle: Bayerisches Landesamt für Umwelt, www.lfu.bayern.de	Projektende	-	PFV, § 21 NABEG
		10054	Ökoflächenkataster (ehem. Ökookontoflächen)	CD	04.01.2021	Shape	Bayerisches Landesamt für Umwelt	5/17/2021	nein	Hinweise für die Nutzung von FIN-View und der Daten aus FIS-Natur: Den bayerischen Naturschutzbehörden ist es allerdings für die Abwicklung eigener Projekte erlaubt, die Daten aus FIS-Natur für ein konkretes Projektgebiet und für die Laufzeit des Projektes an ihre Auftragnehmer weiterzugeben. Teilweise ist hierfür eine Vereinbarung mit dem Auftragnehmer zur Nutzung der Daten abzuschließen (Verpflichtungserklärung).	ja	Datenquelle: © Bayerisches Landesamt für Umwelt, www.lfu.bayern.de	unbegrenzt	-	PFV, § 21 NABEG
		40002	WMS-Dienst, Hexagon DaaS NavLog Dienst, beinhaltet DOP20 und andere Dienste	CD	Aktualität im WMS-Layer „DOP20_ECW_Metadaten“	WMS	Bundesamt für Kartographie und Geodäsie	/			ja	© NavLog/GeoBasis-DE/BKG2022/ (p) by Hexagon	Projektende	-	PFV, § 21 NABEG
		40003	Abbau von Bodenschätzen, geplant	CD			Bayerischer Industrieverband Baustoffe, Steine und Erden e. V. (BIV)	6/30/2021						-	PFV, § 21 NABEG
		10157	Stromdaten Bayerwerk	CD		TIFF + Shape	Bayerwerk	/	nein	/	ja	/	/	-	PFV, § 21 NABEG
		40035	Einzugsgebiete (EZG25) zum Fließgewässernetz (FGN25)	CD	12/31/2016	Shape	Bayerisches Landesamt für Umwelt	/	ja	DNV: "1.3 Das übertragene Nutzungsrecht schließt die Veröffentlichung der Daten und/oder damit erzeugter digitaler und analoger Darstellungen in Publikationen, Ausstellungen, Internet-Angebot etc. mit ein, soweit diese dem vereinbarten Verwendungszweck dienen."	ja	Bayerisches Landesamt für Umwelt, www.lfu.bayern.de	Projektende	-	PFV, § 21 NABEG
		40036	Fließgewässernetz (FGN25)	CD	12/31/2016	Shape	Bayerisches Landesamt für Umwelt	/	ja	DNV: "1.3 Das übertragene Nutzungsrecht schließt die Veröffentlichung der Daten und/oder damit erzeugter digitaler und analoger Darstellungen in Publikationen, Ausstellungen, Internet-Angebot etc. mit ein, soweit diese dem vereinbarten Verwendungszweck dienen."	ja	Bayerisches Landesamt für Umwelt, www.lfu.bayern.de	Projektende	-	PFV, § 21 NABEG

Unterlage	Unterkategorie / Erfassungskriterium	ID	Daten / Maßgebliche Datengrundlage	Abschnitt	Stand der Daten	Format	Bezugsquelle	Bestellt am...	Nutzungsvereinbarung (ja/nein)	Kurzfassung der Nutzungsbedingung	Veröffentlichung erlaubt (ja / nein / mit Einschränkungen)	Lizenztext für Karte	Gültigkeit NVB Datum oder "Projektende" oder "unbegrenzt"	Bemerkung z. B. Angaben zur Verarbeitung der Daten	Projektphase
		40037	Pegel (Quantile), Pegel mit HQ-Angabe	CD	12/31/2016	Shape	Bayerisches Landesamt für Umwelt	/	ja	DNV: "1.3 Das übertragene Nutzungsrecht schließt die Veröffentlichung der Daten und/ oder damit erzeugter digitaler und analoger Darstellungen in Publikationen, Ausstellungen, Internet-Angebot etc. mit ein, soweit diese dem vereinbarten Verwendungszweck dienen."	ja	Bayerisches Landesamt für Umwelt, www.lfu.bayern.de	Projektende	-	PFV, § 21 NABEG
		10054	Ökoflächenkataster (ehem. Ökotoptflächen)	CD	07.01.2021	Shape	Bayerisches Landesamt für Umwelt	7/28/2021	nein	Hinweise für die Nutzung von FIN-View und der Daten aus FIS-Natur: Den bayerischen Naturschutzbehörden ist es allerdings für die Abwicklung eigener Projekte erlaubt, die Daten aus FIS-Natur für ein konkretes Projektgebiet und für die Laufzeit des Projektes an ihre Auftragnehmer weiterzugeben. Teilweise ist hierfür eine Vereinbarung mit dem Auftragnehmer zur Nutzung der Daten abzuschließen (Verpflichtungserklärung).	ja	Datenquelle: © Bayerisches Landesamt für Umwelt, www.lfu.bayern.de	unbegrenzt	-	PFV, § 21 NABEG
		40004	Freizeitwege: Radwege	CD	5/17/2021		Landesamt für Digitalisierung, Breitband und Vermessung	7/30/2021	nein	-	ja	Datenquelle: Bayerische Vermessungsverwaltung – www.geodaten.bayern.de	unbegrenzt	-	PFV, § 21 NABEG
		40005	Freizeitwege: Mountainbikewege	CD	5/17/2021	WMS	Landesamt für Digitalisierung, Breitband und Vermessung	7/30/2021	nein	Sie dürfen teilen – das Material in jedem Format oder Medium vervielfältigen und weiterverbreiten. Sie dürfen bearbeiten – das Material remixen, verändern und darauf aufbauen und zwar für beliebige Zwecke, sogar kommerziell. Bedingung: Namensnennung – Sie müssen angemessene Urheber- und Rechteangaben machen, einen Link zur Lizenz beifügen und angeben, ob Änderungen vorgenommen wurden. Diese Angaben dürfen in jeder angemessenen Art und Weise gemacht werden, allerdings nicht so, dass der Eindruck entsteht, der Lizenzgeber unterstütze gerade Sie oder Ihre Nutzung besonders.	ja	Datenquelle: Bayerische Vermessungsverwaltung – www.geodaten.bayern.de	unbegrenzt	-	PFV, § 21 NABEG
		40006	Freizeitwege: Wanderwege	CD	5/17/2021	WMS	Landesamt für Digitalisierung, Breitband und Vermessung	7/30/2021	nein	Sie dürfen teilen – das Material in jedem Format oder Medium vervielfältigen und weiterverbreiten. Sie dürfen bearbeiten – das Material remixen, verändern und darauf aufbauen und zwar für beliebige Zwecke, sogar kommerziell. Bedingung: Namensnennung – Sie müssen angemessene Urheber- und Rechteangaben machen, einen Link zur Lizenz beifügen und angeben, ob Änderungen vorgenommen wurden. Diese Angaben dürfen in jeder angemessenen Art und Weise gemacht werden, allerdings nicht so, dass der Eindruck entsteht, der Lizenzgeber unterstütze gerade Sie oder Ihre Nutzung besonders.	ja	Datenquelle: Bayerische Vermessungsverwaltung – www.geodaten.bayern.de	unbegrenzt	-	PFV, § 21 NABEG
		40007	Freizeitwege: Radverkehrsnetz (Bayernnetz für Radler - BfR)	CD	5/17/2021	WMS	Landesamt für Digitalisierung, Breitband und Vermessung	7/30/2021	nein	Sie dürfen teilen – das Material in jedem Format oder Medium vervielfältigen und weiterverbreiten. Sie dürfen bearbeiten – das Material remixen, verändern und darauf aufbauen und zwar für beliebige Zwecke, sogar kommerziell. Bedingung: Namensnennung – Sie müssen angemessene Urheber- und Rechteangaben machen, einen Link zur Lizenz beifügen und angeben, ob Änderungen vorgenommen wurden. Diese Angaben dürfen in jeder angemessenen Art und Weise gemacht werden, allerdings nicht so, dass der Eindruck entsteht, der Lizenzgeber unterstütze gerade Sie oder Ihre Nutzung besonders.	ja	Datenquelle: Bayerische Vermessungsverwaltung – www.geodaten.bayern.de	unbegrenzt	-	PFV, § 21 NABEG
		40008	Bergbauberechtigungen nach §76 Abs. 3 BBergG - Bewilligung	CD	6/16/2021	Shape	Bayerische Staatsministerium für Wirtschaft, Landesentwicklung und Energie (STMWI)	07.07.2021	nein	-	ja	Daten: ©BayStMWi	/	-	PFV, § 21 NABEG
		40009	Bergbauberechtigungen nach §76 Abs. 3 BBergG - Erlaubnis	CD	6/16/2021	Shape	Bayerische Staatsministerium für Wirtschaft, Landesentwicklung und Energie (STMWI)	07.07.2021	nein	-	ja	Daten: ©BayStMWi	/	-	PFV, § 21 NABEG
		40010	Bergbauberechtigungen nach §76 Abs. 3 BBergG - Bergwerkeigentum	CD	6/16/2021	Shape	Bayerische Staatsministerium für Wirtschaft, Landesentwicklung und Energie (STMWI)	07.07.2021	nein	-	ja	Daten: ©BayStMWi	/	-	PFV, § 21 NABEG
		10533	Gewässerrandstreifen für stehende Gewässer	CD	/	Shape	Bayerisches Landesamt für Umwelt	8/26/2021	-	-	-	-	-	-	PFV, § 21 NABEG
		10059	WRRL-Daten 3. BWZ (2022-2027) ENTWURF: Grundwasserkörper, Oberflächengewässer/ Seen einschl. Zustandsbewertung, Stand 12.2021	CD	12.01.2021		Bayerisches Landesamt für Umwelt	-	-	-	ja	Datenquelle: Bayerisches Landesamt für Umwelt, www.lfu.bayern.de	Projektende	-	PFV, § 21 NABEG
		40014	Transportrouten	CD	?		PhySman, über TenneT	/	-	-	-	/	-	-	PFV, § 21 NABEG
		40015	DGM1-Daten	CD	01.01.2019	ASCII	Landesamt für Digitalisierung, Breitband und Vermessung (LDBV)	9/27/2021	ja	-	mit Einschränkung	Geobasisdaten: Bayerische Vermessungsverwaltung	/	-	PFV, § 21 NABEG
		40015	LOD1-Daten	CD	12/31/2018		Landesamt für Digitalisierung, Breitband und Vermessung (LDBV)	9/27/2021	-	-	mit Einschränkung	Geobasisdaten: Bayerische Vermessungsverwaltung	/	-	PFV, § 21 NABEG
		40016	Landesentwicklungsplan (LEP) Bayern	CD	03.01.2018		Bayerische Staatsministerium für Wirtschaft, Landesentwicklung und Energie (STMWI)	9/21/2021	-	-	ja	Daten: ©BayStMWi (LEP Bayern, Stand: 01.03.2018)	-	-	PFV, § 21 NABEG
		10065	Landschaftsbildbewertung, Regierung von Oberfranken + Oberpfalz + Niederbayern	CD	6/15/2021		TenneT TSO GmbH	/	-	-	ja	/	/	-	PFV, § 21 NABEG
		40026	ALKIS: Flurstücke ALKIS-Daten (Komplett, NAS) Bereich CD, Zuwegungsplanung	CD	10/20/2021	NAS	Arcadis Germany GmbH	/	-	-	mit Einschränkung	Geobasisdaten: Bayerische Vermessungsverwaltung	Projektende	-	PFV, § 21 NABEG
		10300	Ostbayernring OBR C2_D1_PfV_Außenphasen	CD	10.12.2021	Shape	TenneT TSO GmbH	/	nein	-	mit Einschränkung	/	-	-	PFV, § 21 NABEG
		10041	Geologische Karte GK25 (Vektordaten)	CD	09.01.2021	File-GDB	Bayerisches Landesamt für Umwelt	11/16/2021	ja	Das übertragene Nutzungsrecht schließt die Veröffentlichung der Daten und/ oder damit erzeugter digitaler und analoger Darstellungen in Publikationen, Ausstellungen, Internet-Angebot etc. mit ein, soweit diese dem vereinbarten Verwendungszweck dienen.	ja	Datenquelle: Bayerisches Landesamt für Umwelt, www.lfu.bayern.de	12/31/2023	-	PFV, § 21 NABEG

Unterlage	Unterkategorie / Erfassungskriterium	ID	Daten / Maßgebliche Datengrundlage	Abschnitt	Stand der Daten	Format	Bezugsquelle	Bestellt am...	Nutzungsvereinbarung (ja/nein)	Kurzfassung der Nutzungsbedingung	Veröffentlichung erlaubt (ja / nein / mit Einschränkungen)	Lizenztext für Karte	Gültigkeit NVB Datum oder "Projektende" oder "unbeschränkt"	Bemerkung z. B. Angaben zur Verarbeitung der Daten	Projektphase
		10004	Digitale Hydrogeologische Karte von Bayern 1:100.000 (dHK100): Grundwassergleichen, Bereiche artesisch gespannten Grundwassers, Verbreitung Grundwasserstockwerke, Profilinien, Störungen, Verbreitung der Deckschichten und des Zersatzes, Hydrogeologische Einheiten und Schollen des Ries	CD	09.01.2021	File-GDB	Bayerisches Landesamt für Umwelt	11/16/2021	ja	03.09.2020: Erlaubnis zur Veröffentlichung erteilt: "Die Aufgeführten Datensätze dürfen für den angegebenen Verwendungszweck veröffentlicht werden."	ja	©digitale Hydrogeologische Karte 1:100.000 des Bayerischen Landesamtes für Umwelt, www.lfu.bayern.de	Projektende	-	PFV, § 21 NABEG
		13604	Hydromorphologische Umsetzungsvorhaben Donau, F350 Otterbach (OWK-Code 367), Querbauwerke.	D2	05.11.2021	Shape	Wasserwirtschaftsamt Regensburg	27.10.2021	nein		ja		Projektende	-	PFV, § 21 NABEG
		13604	Hydromorphologische Umsetzungsvorhaben Donau, F350 Otterbach (OWK-Code 367), Gewässer	D2	05.11.2021	Shape	Wasserwirtschaftsamt Regensburg	27.10.2021	nein		ja		Projektende	-	PFV, § 21 NABEG
		13604	Hydromorphologische Umsetzungsvorhaben Donau, F350 Otterbach (OWK-Code 367), Gewässer (2011)	D2	05.11.2021	Shape	Wasserwirtschaftsamt Regensburg	27.10.2021	nein		ja		Projektende	-	PFV, § 21 NABEG
		13604	Hydromorphologische Umsetzungsvorhaben Donau, F350 Otterbach (OWK-Code 367), Maßnahmen	D2	05.11.2021	Shape	Wasserwirtschaftsamt Regensburg	27.10.2021	nein		ja		Projektende	-	PFV, § 21 NABEG
		40032	Vorkommens- und Verbreitungsdaten (Arten) des nationalen Berichtes gemäß Art. 17 FFH-RL	CD	01.01.2019	Shape	Bundesamt für Naturschutz	10/21/2021	nein	(2) Die bereitgestellten Geodaten und Metadaten dürfen insbesondere 1. vervielfältigt, ausgedruckt, präsentiert, verändert, bearbeitet sowie an Dritte übermittelt werden	ja	BN/BMUB (2019): Nationaler Bericht Deutschlands nach Art. 17 FFH-Richtlinie, 2019, basierend auf Daten der Länder und des Bundes.	/	-	PFV, § 21 NABEG
		40033	Vorkommens- und Verbreitungsgebiete des nationalen Berichtes gemäß Art. 12 Vogelschutz-RL	CD	04.01.2019	Shape	Bundesamt für Naturschutz	10/21/2021	nein	(2) Die bereitgestellten Geodaten und Metadaten dürfen insbesondere 1. vervielfältigt, ausgedruckt, präsentiert, verändert, bearbeitet sowie an Dritte übermittelt werden	ja	Bundesamt für Naturschutz (BIN) & Bundesministerium für Umwelt, Naturschutz und nukleare Sicherheit (BMU) (2019): Nationaler Bericht Deutschlands 2019 nach Art. 12 Vogelschutzrichtlinie; basierend auf Daten des Dachverbandes Deutscher Avifaunisten (DDA) und einzelner Bundesländer	/	-	PFV, § 21 NABEG
		40015	DGM1-Daten - Fluglose mit Aktualitätsstand der DGM1-Daten	CD	11/23/2021	Shape	Landesamt für Digitalisierung, Breitband und Vermessung (LDBV)	9/27/2021			/	/	/	-	PFV, § 21 NABEG
		40038	Talsperren (Staatliche Wasserspeicher)	CD	12/31/2016	Shape	Bayerisches Landesamt für Umwelt	/	ja	DNV: "1.3 Das übertragene Nutzungsrecht schließt die Veröffentlichung der Daten und/oder damit erzeugter digitaler und analoger Darstellungen in Publikationen, Ausstellungen, Internet-Angebot etc. mit ein, soweit diese dem vereinbarten Verwendungszweck dienen."	ja	Bayerisches Landesamt für Umwelt, www.lfu.bayern.de	Projektende	-	PFV, § 21 NABEG
		40039	Geogefahren - GEORISK-Objekte	CD	04.01.2015	Shape	Bayerisches Landesamt für Umwelt	1/14/2022	nein	Creative Commons Namensnennung 4.0 International (CC BY 4.0)	ja	Datenquelle: Bayerisches Landesamt für Umwelt, www.lfu.bayern.de	/	-	PFV, § 21 NABEG
		40039	Geogefahren - Gefahrenhinweiskarten	CD	11.10.2004 14.01.2014 26.10.2012	Shape	Bayerisches Landesamt für Umwelt	1/14/2022	nein	Creative Commons Namensnennung 4.0 International (CC BY 4.0)	ja	Datenquelle: Bayerisches Landesamt für Umwelt, www.lfu.bayern.de	/	-	PFV, § 21 NABEG
		40040	Atlas bayrischer Brutvögel	CD	01.01.2012	Shape	Bayerisches Landesamt für Umwelt	1/13/2022	nein	-	ja	Gemeinschaftsprojekt des Bayerischen Landesamtes für Umwelt (LUJ), der Ornithologischen Gesellschaft in Bayern e.V. (OG) und des Landesbundes für Vogelschutz in Bayern e.V. (LVB)	-	-	PFV, § 21 NABEG
		16203	Bachmuschelvorkommen in der Naab von Wernberg-Köblitz bis Wösendorf	CD	11.01.2021	Shape	Regierung der Oberpfalz, Sachgebiet 51 - Naturschutz	/	ja	1.3 Eine Veröffentlichung der Daten in digitaler und analoger Form ist nur zulässig, wenn dies dem vereinbarten Verwendungszweck dient und gleichzeitig gewährleistet ist, dass die Darstellungsform keine Rückschlüsse auf die genauen Fundpunkte der übermittelten Artvorkommen zulässt. Die betreffenden Pläne, Karten, Texte etc. sind vor der Veröffentlichung mit der datenabgebenden Stelle abzustimmen.	mit Einschränkung	-	Projektende	-	PFV, § 21 NABEG
		10017	WMS-Dienst DTK100	CD	aktuell	WMS	Bundesamt für Kartographie und Geodäsie	04.06.2022			ja	© GeoBasis-DE / BKG 2022	Projektende	-	PFV, § 21 NABEG
		40015	LOD1-Daten	CD	siehe Bemerkung		Landesamt für Digitalisierung, Breitband und Vermessung (LDBV)	9/27/2021			mit Einschränkung	Geobasisdaten: Bayerische Vermessungsverwaltung	/	-	PFV, § 21 NABEG
		10072	ATKIS: DLM25	CD	3/22/2022	Shape	Landesamt für Digitalisierung, Breitband und Vermessung	/	ja	Der Lizenznehmer darf die Daten auf Ausstellungen und eigenen Veranstaltungen präsentieren.	ja	Geobasisdaten: Bayerische Vermessungsverwaltung Nr. 1910-658	Projektende	-	PFV, § 21 NABEG
		10121	Waldfunktionen: Bodenschutz, Klimaschutz regional, Klimaschutz lokal, Sichtschutz, Erholung, Lebensraum Landschaftsbild, Lawinenschutz	CD	09.01.2018	File-GDB	Bayerische Landesanstalt für Wald und Forstwirtschaft	5/20/2022	nein		ja	© Bayerische Forstverwaltung	/	-	PFV, § 21 NABEG
		40026	ALKIS: Flurstücke, ALKIS-Daten (Komplett, NAS), Bereich CD, Zuwegungsplanung	CD	07.01.2022	NAS	Arcadis Germany GmbH	06.02.2022			mit Einschränkung	Geobasisdaten: Bayerische Vermessungsverwaltung	Projektende	-	PFV, § 21 NABEG
		40042	Schutzkarte Klima/Luft	CD			LFU	6/23/2022						-	PFV, § 21 NABEG
		10359	grundwasserabhängige Ökosysteme	CD	Grundlagendaten Stand 12/2016, Gültigkeitszeitraum: Bewirtschaftungsplan 2022 – 2027 der WRRL		Bayerisches Landesamt für Umwelt	07.11.2022			mit Einschränkung	Datenquelle: Bayerisches Landesamt für Umwelt, www.lfu.bayern.de	/	-	PFV, § 21 NABEG
		10221	Baudenkmäler, Landschaftsprägende Denkmale, Ensembles	CD	10/24/2022		Bayerisches Landesamt für Denkmalpflege	7/14/2022			nein	/		-	PFV, § 21 NABEG

Unterlage	Unterkategorie / Erfassungskriterium	ID	Daten / Maßgebliche Datengrundlage	Abschnitt	Stand der Daten	Format	Bezugsquelle	Bestellt am...	Nutzungsvereinbarung (ja/nein)	Kurzfassung der Nutzungsbedingung	Veröffentlichung erlaubt (ja / nein / mit Einschränkungen)	Lizenztext für Karte	Gültigkeit NVB Datum oder "Projektende" oder "unbegrenzt"	Bemerkung z. B. Angaben zur Verarbeitung der Daten	Projektphase
		40045	Klimaanalysekarte	CD			LIU	7/27/2022							PFV, § 21 NABEG
		10059	WRRL-Daten 3. BWZ (2022-2027) ENTWURF: Grundwasserkörper, Oberflächengewässer/ Seen einschl. Zustandsbewertung, Stand 12.2021	CD	12.01.2021		Bayerisches Landesamt für Umwelt	8/15/2022			ja	Datenquelle: Bayerisches Landesamt für Umwelt, www.lfu.bayern.de	Projektende	-	PFV, § 21 NABEG
		10013	ATKIS-DLM: Verwaltungsgebiete, Regierungsbezirke, Landkreise, Verwaltungsgemeinschaften, Gemeinden	CD	08.01.2022	Shape	Landesamt für Digitalisierung, Breitband und Vermessung	/	nein	OpenData (Creative Commons Namensnennung 3.0 Deutschland Lizenz)	ja	Datenquelle: Bayerische Vermessungsverwaltung – www.geodaten.bayern.de	unbegrenzt	-	PFV, § 21 NABEG
		40048	Schutzfunktionen der HK500,	CD			Bayerisches Landesamt für Umwelt	10/21/2022							PFV, § 21 NABEG
		40052	Schutzfunktion der Grundwasserüberdeckung HK500	CD	12/31/2009		Bayerisches Landesamt für Umwelt	/			ja	© Bayerisches Landesamt für Umwelt	Projektende		PFV, § 21 NABEG
	Landwirtschaftliche Erzeugungsgebiete	15.101	Landwirtschaftliche Erzeugungsgebiete	CD		shp	Bayerische Landesanstalt für Landwirtschaft (LfL)	4/27/2020	nein						PFV, § 21 NABEG
	Landwirtschaftliche Erzeugungsgebiete	15.101	Landwirtschaftliche Erzeugungsgebiete	CD		shp	Bayerische Landesanstalt für Landwirtschaft (LfL)	4/27/2020	nein						PFV, § 21 NABEG
		10265	Regionale Grünzüge	D2	23.03.2020	Shape	Regierung Oberpfalz	06.03.2020	ja	Die Daten werden ausschließlich durch den Vorhabens-/Projekträger bzw. das beauftragte Büro genutzt. Eine Weitergabe an Dritte erfolgt nicht. Die Daten werden nach Abschluss des Vorhabens gelöscht. Bezugsmaßstab 1:100.000	mit Einschränkung	Raumordnungskataster, Regierung der Oberpfalz, 3/2020	Projektende	-	PFV, § 21-Bearbeitung
		10272	Naturdenkmale ND, Landkreise Cham + Regensburg	D2	31.03.2020	Shape	Bayerisches Landesamt für Umwelt	09.03.2020	ja	DNV: "Die Zuständigkeit für das führen der Kataster von Naturdenkmäler und geschützten Landschaftsbestandteilen liegt in Bayern laut Naturschutzgesetz bei den unteren Naturschutzbehörden und der Landratsämter und kreisfreien Städte. Das Landesamt für Umwelt kann unter diesen Voraussetzungen keinen vollständigen und stets aktuellen Datensatz für beide Schutzkategorien gewährleisten. Bitte wenden Sie sich für rechtssichere Auskünfte an die entsprechende zuständige untere Naturschutzbehörde." DNV: "1.3. Das übertragene Nutzungsrecht schließt die Veröffentlichung der Daten und/ oder damit erzeugter digitaler und analoger Darstellungen in Publikationen, Ausstellungen, Internet-Angebot etc. mit ein, soweit diese dem vereinbarten Verwendungszweck dienen."	ja	Datenquelle: Bayerisches Landesamt für Umwelt, www.lfu.bayern.de	Projektende	-	PFV, § 21-Bearbeitung
		10273	Geschützte Landschaftsbestandteile GLB, Landkreise Cham + Regensburg	D2	31.03.2020	Shape	Bayerisches Landesamt für Umwelt	09.03.2020	ja	DNV: "Die Zuständigkeit für das führen der Kataster von Naturdenkmäler und geschützten Landschaftsbestandteilen liegt in Bayern laut Naturschutzgesetz bei den unteren Naturschutzbehörden und der Landratsämter und kreisfreien Städte. Das Landesamt für Umwelt kann unter diesen Voraussetzungen keinen vollständigen und stets aktuellen Datensatz für beide Schutzkategorien gewährleisten. Bitte wenden Sie sich für rechtssichere Auskünfte an die entsprechende zuständige untere Naturschutzbehörde." DNV: "1.3. Das übertragene Nutzungsrecht schließt die Veröffentlichung der Daten und/ oder damit erzeugter digitaler und analoger Darstellungen in Publikationen, Ausstellungen, Internet-Angebot etc. mit ein, soweit diese dem vereinbarten Verwendungszweck dienen."	ja	Datenquelle: Bayerisches Landesamt für Umwelt, www.lfu.bayern.de	Projektende	-	PFV, § 21-Bearbeitung
		10542	ALKIS: Bodenschätzung FESCH-Daten	D2	25.08.2020	Shape	Arcadis Germany GmbH	27.08.2020	ja	Auszug DNV: Der Lizenznehmer darf die Daten auf Ausstellungen und eigenen Veranstaltungen präsentieren. Der Lizenznehmer darf eine einzige, nicht georeferenzierte, ausschließlich pixelstrukturierte Darstellung der Daten, entweder als statisches Bild oder als PDFDokument bis zum Format DIN A 3, öffentlich zugänglich machen, wenn der Zugang zur Webseite kostenfrei ist, der Umfang der Daten 1 Mio. Pixel nicht überschreitet. Der Lizenznehmer darf eine einzige Darstellung der Daten als PDFDokument oder in analoger Form nach Maßgabe von Nr. 3.2 bis zu einer Stückzahl von 100 Exemplaren unentgeltlich verbreiten. Hinweise TenneT: im WebGIS nicht veröffentlichen (keine verpflichtende Veröffentlichung) Begrenzung von DIN A3 und 100 Stück gilt nicht	mit Einschränkung	Geobasisdaten: Bayerische Vermessungsverwaltung	Projektende	-	PFV, § 21-Bearbeitung
		10620	archäologische Vermutungsfläche §19 (Denkmalliste BLFD)	D2	09.11.2020	Shape	Bayerisches Landesamt für Denkmalpflege	/	ja	... Eine digitale und analoge Veröffentlichung ... ist grundsätzlich zulässig. Es gelten jedoch folgende Einschränkungen: ... Eine Veröffentlichung der Bereiche, in denen Bodendenkmäler vermutet... wird zugestimmt, wenn in Karten- und Tabellenform der Begriff Archäologische Relevanzflächen verwendet wird.	ja	Die Bayerische Denkmalliste ist das nachrichtliche Verzeichnis der Bau- und Bodendenkmäler. Die Denkmaleigenschaft - und damit der gesetzliche Schutz- und Erhaltungsanspruch - wird in Art. 1 BayDSchG definiert und hängt nicht von der Eintragung in die Denkmalliste ab. Auch Objekte, die nicht in der Denkmalliste verzeichnet sind, können Denkmäler sein. Die Liste liegt in Auszügen auch bei den Unteren Denkmalschutzbehörden aus. Verbindliche Auskunft erteilt bei berechtigtem Interesse allein das Bayerische Landesamt für Denkmalpflege auf schriftliche Anfrage.	Projektende	-	PFV, § 19-Bearbeitung
		10308	ALKIS-Daten (Komplett, NAS) Bereich D2	D2	01.04.2021	NAS	LDBV, geliefert über TenneT	26.03.2021	ja	Auszug DNV Der Lizenznehmer darf die Daten auf Ausstellungen und eigenen Veranstaltungen präsentieren. Der Lizenznehmer darf eine einzige, nicht georeferenzierte, ausschließlich pixelstrukturierte Darstellung der Daten, entweder als statisches Bild oder als PDFDokument bis zum Format DIN A 3, öffentlich zugänglich machen, wenn der Zugang zur Webseite kostenfrei ist, der Umfang der Daten 1 Mio. Pixel nicht überschreitet. Der Lizenznehmer darf eine einzige Darstellung der Daten als PDFDokument oder in analoger Form nach Maßgabe von Nr. 3.2 bis zu einer Stückzahl von 100 Exemplaren unentgeltlich verbreiten. Hinweise TenneT: im WebGIS nicht veröffentlichen (keine verpflichtende Veröffentlichung) Begrenzung von DIN A3 und 100 Stück gilt nicht	mit Einschränkung	Geobasisdaten: Bayerische Vermessungsverwaltung	Projektende	-	PFV, § 21-Bearbeitung

Unterlage	Unterkategorie / Erfassungskriterium	ID	Daten / Maßgebliche Datengrundlage	Abschnitt	Stand der Daten	Format	Bezugsquelle	Bestellt am...	Nutzungsvereinbarung (ja/nein)	Kurzfassung der Nutzungsbedingung	Veröffentlichung erlaubt (ja / nein / mit Einschränkungen)	Lizenztext für Karte	Gültigkeit NVB Datum oder "Projektende" oder "unbeantwortet"	Bemerkung z. B. Angaben zur Verarbeitung der Daten	Projektphase
		10542	ALKIS: Bodenschätzung FESCH-Daten	D2	20.04.2021	Shape	Arcadis Germany GmbH	26.03.2021	ja	Auszug DNV: Der Lizenznehmer darf die Daten auf Ausstellungen und eigenen Veranstaltungen präsentieren. Der Lizenznehmer darf eine einzige, nicht georeferenzierte, ausschließlich pixelstrukturierte Darstellung der Daten, entweder als statisches Bild oder als PDFDokument bis zum Format DIN A 3, öffentlich zugänglich machen, wenn der Zugang zur Webseite kostenfrei ist, der Umfang der Daten 1 Mio. Pixel nicht überschreitet. Der Lizenznehmer darf eine einzige Darstellung der Daten als PDFDokument oder in analoger Form nach Maßgabe von Nr. 3.2 bis zu einer Stückzahl von 100 Exemplaren unentgeltlich verbreiten. Hinweise TenneT: im WebGIS nicht veröffentlichen (keine verpflichtende Veröffentlichung) Begrenzung von DIN A3 und 100 Stück gilt nicht	mit Einschränkung	Geobasisdaten: Bayerische Vermessungsverwaltung	Projektende	-	PFV, § 21-Bearbeitung
		10308	ALKIS-Daten (Komplett, NAS) Bereich D2	D2	05.07.2021	NAS	LDBV, geliefert über TenneT	/	ja	Auszug DNV Der Lizenznehmer darf die Daten auf Ausstellungen und eigenen Veranstaltungen präsentieren. Der Lizenznehmer darf eine einzige, nicht georeferenzierte, ausschließlich pixelstrukturierte Darstellung der Daten, entweder als statisches Bild oder als PDFDokument bis zum Format DIN A 3, öffentlich zugänglich machen, wenn der Zugang zur Webseite kostenfrei ist, der Umfang der Daten 1 Mio. Pixel nicht überschreitet. Der Lizenznehmer darf eine einzige Darstellung der Daten als PDFDokument oder in analoger Form nach Maßgabe von Nr. 3.2 bis zu einer Stückzahl von 100 Exemplaren unentgeltlich verbreiten. Hinweise TenneT: im WebGIS nicht veröffentlichen (keine verpflichtende Veröffentlichung) Begrenzung von DIN A3 und 100 Stück gilt nicht	mit Einschränkung	Geobasisdaten: Bayerische Vermessungsverwaltung	Projektende	-	PFV, § 21-Bearbeitung
		10308	ALKIS-Daten (NAS, NBA Initialauspielung/Erstbezug) Bereich D2	D2	18.08.2021	NAS	LDBV, geliefert über TenneT	/	ja	Auszug DNV Der Lizenznehmer darf die Daten auf Ausstellungen und eigenen Veranstaltungen präsentieren. Der Lizenznehmer darf eine einzige, nicht georeferenzierte, ausschließlich pixelstrukturierte Darstellung der Daten, entweder als statisches Bild oder als PDFDokument bis zum Format DIN A 3, öffentlich zugänglich machen, wenn der Zugang zur Webseite kostenfrei ist, der Umfang der Daten 1 Mio. Pixel nicht überschreitet. Der Lizenznehmer darf eine einzige Darstellung der Daten als PDFDokument oder in analoger Form nach Maßgabe von Nr. 3.2 bis zu einer Stückzahl von 100 Exemplaren unentgeltlich verbreiten. Hinweise TenneT: im WebGIS nicht veröffentlichen (keine verpflichtende Veröffentlichung) Begrenzung von DIN A3 und 100 Stück gilt nicht	mit Einschränkung	Geobasisdaten: Bayerische Vermessungsverwaltung	Projektende	-	PFV, § 21-Bearbeitung
		16218	Arten- und Biotopschutzprogramm Bayern (ABSP), Landkreis Cham	D2	01.03.1999	Shape	Arcadis Germany GmbH	/	nein	-	ja	/	/	-	PFV, § 21-Bearbeitung
		16219	Arten- und Biotopschutzprogramm Bayern (ABSP), Landkreis Regensburg	D2	01.03.1999	Shape	Arcadis Germany GmbH	/	nein	-	ja	/	/	-	PFV, § 21-Bearbeitung
		10308	ALKIS-Daten (NAS, NBA Differenzdatenauspielung) Bereich D2	D2	04.01.2022	NAS	LDBV, geliefert über TenneT	/	ja	-	mit Einschränkung	Geobasisdaten: Bayerische Vermessungsverwaltung	Projektende	-	PFV, § 21-Bearbeitung
		10308	ALKIS-Daten (NAS, NBA Differenzdatenauspielung) Bereich D2	D2	01.04.2022	NAS	LDBV, geliefert über TenneT	/	ja	-	mit Einschränkung	Geobasisdaten: Bayerische Vermessungsverwaltung	Projektende	-	PFV, § 21-Bearbeitung
		16218	Arten- und Biotopschutzprogramm Bayern (ABSP), Landkreis Cham	D2	01.03.1999	Shape	Arcadis Germany GmbH	/	nein	-	ja	/	/	-	PFV, § 21-Bearbeitung
		16219	Arten- und Biotopschutzprogramm Bayern (ABSP), Landkreis Regensburg	D2	01.03.1999	Shape	Arcadis Germany GmbH	/	nein	-	ja	/	/	-	PFV, § 21-Bearbeitung
		10308	ALKIS-Daten (NAS, NBA Differenzdatenauspielung) Bereich D2	D2	15.07.2022	NAS	LDBV, geliefert über TenneT	/	ja	-	mit Einschränkung	Geobasisdaten: Bayerische Vermessungsverwaltung	Projektende	-	PFV, § 21-Bearbeitung
		16306	Bodendenkmal 521 (Denkmaliste BLFD)	D2	05.08.2022	Shape	Bayerisches Landesamt für Denkmalpflege	/	ja	... Eine digitale und analoge Veröffentlichung ... ist grundsätzlich zulässig. Es gelten jedoch folgende Einschränkungen: ... Eine Veröffentlichung der Bereiche, in denen Bodendenkmäler vermutet... wird zugestimmt, wenn in Karten- und Tabellenform der Begriff Archäologische Relevanzflächen verwendet wird.	ja	Die Bayerische Denkmaliste ist das nachrichtliche Verzeichnis der Bau- und Bodendenkmäler. Die Denkmaleigenschaft - und damit der gesetzliche Schutz- und Erhaltungsanspruch - wird in Art. 1 BayDSchG definiert und hängt nicht von der Eintragung in die Denkmaliste ab. Auch Objekte, die nicht in der Denkmaliste verzeichnet sind, können Denkmäler sein. Die Liste liegt in Auszügen auch bei den Unteren Denkmalschutzbehörden aus. Verbindliche Auskunft erteilt bei berechtigtem Interesse allein das Bayerische Landesamt für Denkmalpflege auf schriftliche Anfrage.	Projektende	-	PFV, § 21-Bearbeitung
		16307	archäologische Vermutungsfläche 521 (Denkmaliste BLFD)	D2	17.08.2022	Shape	Bayerisches Landesamt für Denkmalpflege	/	ja	... Eine digitale und analoge Veröffentlichung ... ist grundsätzlich zulässig. Es gelten jedoch folgende Einschränkungen: ... Eine Veröffentlichung der Bereiche, in denen Bodendenkmäler vermutet... wird zugestimmt, wenn in Karten- und Tabellenform der Begriff Archäologische Relevanzflächen verwendet wird.	ja	Die Bayerische Denkmaliste ist das nachrichtliche Verzeichnis der Bau- und Bodendenkmäler. Die Denkmaleigenschaft - und damit der gesetzliche Schutz- und Erhaltungsanspruch - wird in Art. 1 BayDSchG definiert und hängt nicht von der Eintragung in die Denkmaliste ab. Auch Objekte, die nicht in der Denkmaliste verzeichnet sind, können Denkmäler sein. Die Liste liegt in Auszügen auch bei den Unteren Denkmalschutzbehörden aus. Verbindliche Auskunft erteilt bei berechtigtem Interesse allein das Bayerische Landesamt für Denkmalpflege auf schriftliche Anfrage.	Projektende	-	PFV, § 21-Bearbeitung

Unterlage	Unterkategorie / Erfassungskriterium	ID	Daten / Maßgebliche Datengrundlage	Abschnitt	Stand der Daten	Format	Bezugsquelle	Bestellt am...	Nutzungsvereinbarung (ja/nein)	Kurzfassung der Nutzungsbedingung	Veröffentlichung erlaubt (ja / nein / mit Einschränkungen)	Lizenztext für Karte	Gültigkeit NVB Datum oder "Projektende" oder "unbegrenzt"	Bemerkung z. B. Angaben zur Verarbeitung der Daten	Projektphase
		10308	ALKIS-Daten (NAS, NBA Differenzdatenauspielung) Bereich D2	D2	12.10.2022	NAS	LDBV, geliefert über TenneT	/	ja		mit Einschränkung	Geobasisdaten: Bayerische Vermessungsverwaltung	Projektende	-	PFV, § 21 NABEG
		10308	ALKIS-Daten (NAS, NBA Differenzdatenauspielung) Bereich D2	D2	10.01.2023	NAS	LDBV, geliefert über TenneT	/	ja		mit Einschränkung	Geobasisdaten: Bayerische Vermessungsverwaltung	Projektende	-	PFV, § 21 NABEG
SG Tiere, Pflanzen und biologische Vielfalt															
	Arthinweise (Artenhilfskonzept und Maßnahmenpläne)	15.001	ABSP-Daten	CD			Info per Mail	Bayerisches Landesamt für Umwelt	22.07.2020 19.03.2021	-	-				PFV, § 21 NABEG
	Arthinweise (Artenhilfskonzept und Maßnahmenpläne)	15.002		CD			Info telefonisch	LARS e.V.	02.03.2022	-	-				PFV, § 21 NABEG
	Arthinweise (Artenhilfskonzept und Maßnahmenpläne/ LIFE Projekt)	15.003		CD			Info per Mail	Schmidt & Partner	7/22/2020						PFV, § 21 NABEG
	Arthinweise (Konzepte und Artenschutzmaßnahmen)	15.009	Wildtiermonitoring	CD			pdf	Bayerischer Jagdverband e.V.	7/22/2020	-	-				PFV, § 21 NABEG
	Arthinweise (Fledermaus)	15.010		CD			Info per Mail / pdf	Landesverband für Höhlen- und Karstforschung Bayern e. V.	22.07.2020 23.07.2020 29.01.2021						PFV, § 21 NABEG
	Arthinweise (Fledermaus)	15.010a		CD			Info per Mail	Landesverband für Höhlen- und Karstforschung Bayern e. V.	3/25/2021						PFV, § 21 NABEG
	Arthinweise (Fledermaus)	15.011		CD			Info per Mail	Koordinationsstelle für den Fledermausschutz Nordbayern	7/22/2020						PFV, § 21 NABEG
	Vorkommenshinweise Hirschkäfer	15.013	Hirschkäfer Funde	CD	2016-2020		shp	Hirschkäferfreunde-Nature two e.V.	12.11.2020 29.01.2021	nein					PFV, § 21 NABEG
	Arthinweise (Reptilien und Amphibien)	15.017	Arthinweise Reptilien und Amphibien auf MTB-Grundlage	CD	2018		shp	Deutsche Gesellschaft für Herpetologie und Terrarienkunde (DGHT) e. V.	12.11.2020	ja	Die DGHT e.V. stellt der Öffentlichkeit die Verbreitungskarten sowie die dazugehörigen digitalen Daten unentgeltlich bereit, übernimmt jedoch keine Gewähr für die Fehlerfreiheit, Richtigkeit und Vollständigkeit der Informationen.	DGHT e.V. (Hrsg. 2018): Verbreitungsatlas der Amphibien und Reptilien, Deutschlands, auf Grundlage der Daten der Länderfachbehörden, Facharbeitskreise und NABU Landesfachausschüsse der Bundesländer sowie des Bundesamtes für Naturschutz. (Stand: 1. Aktualisierung August 2018)	unbegrenzt		PFV, § 21 NABEG
	Arthinweise	15.018	Arthinweise Wildtiermonitoring	CD	2019		xls	Bayerischer Jagdverband e.V.	11.12.2020 28.01.2021	nein					PFV, § 21 NABEG
	Arthinweise (Libellen)	15.026		CD			Info per Mail	Gesellschaft deutschsprachiger Odonatologen e.V.	11.12.2020 28.01.2021						PFV, § 21 NABEG
	Arthinweise (Insekten)	15.028		CD			Info per Mail	Arbeitsgemeinschaft Bayerischer Entomologen e.V.	16.12.2020 09.02.2022						PFV, § 21 NABEG
	Arthinweise (Wildbienen)	15.029		CD			Info per Mail	Entomologischer Verein Stuttgart 1869 e.V.	12.11.2020						PFV, § 21 NABEG
	Arthinweise (Wildbienen)	15.030		CD			Info per Mail + telefonisch	Bayerisches Landesamt für Umwelt	11.12.2020 10.02.2022						PFV, § 21 NABEG
	Arthinweise (Vögel)	15.031		CD			Info per Mail	Ornithologische Gesellschaft in Bayern e.V.	12/18/2020						PFV, § 21 NABEG
	Daten zu Revierdichten der Monitoringflächen des Monitorings häufiger Brutvögel (MhB)	15.051	Daten zu Revierdichten der Monitoringflächen des Monitorings häufiger Brutvögel (MhB)	CD			shp, xls, docx	LBV (Landesbund für Vogelschutz in Bayern e.V.) Landesgeschäftsstelle	02.11.2022	nein					PFV, § 21 NABEG
	Vogelbeobachtungen ornitho.de	15.057	Vogelbeobachtungen ornitho.de	CD	2020		xlsx	Bayer. Landesamt für Umwelt	05.08.2020	ja	§ 2 Nutzungsbedingungen (1) Der Datenempfänger verpflichtet sich, d) in allen Veröffentlichungen oder anderen öffentlichen Darstellungen § 3 umzusetzen, e) der zuständigen Steuerungsgruppe die erzeugten Endprodukte (ggf. als Auszug), denen die bereitgestellten Datensätze zugrunde liegen, zeitnah nach Abschluss des Projektes zugänglich zu machen, § 3 Würdigung, Datenquelle und Zitierweise (2) Als Datenquelle sind ornitho.de, die in § 1 genannte Antragsnummer und der Datenstand anzugeben	ornitho.de, Datenstand 2020	Projektende		PFV, § 21 NABEG
	Wasservogelzählung	15.105	Wasservogelzählung	CD	2019		xlsx	Bayer. Landesamt für Umwelt	1/31/2022	ja		Bayerisches Landesamt für Umwelt, www.lfu.bayern.de	Projektende		PFV, § 21 NABEG
	Wildkatze Nachweise und Lockstockstandorte	15.108	Wildkatze Nachweise und Lockstockstandorte	CD			Info per Mail	Büro für Faunistik und Umweltbildung	1/16/2019						PFV, § 21 NABEG
	Arthinweise (Artenhilfskonzept und Maßnahmenpläne)	15.001	Arthinweise (Artenhilfskonzept und Maßnahmenpläne)	CD			Info per Mail	Bayerisches Landesamt für Umwelt	22.07.2020 19.03.2021 03.02.2022	-	-				PFV, § 21 NABEG
	Arthinweise (Artenhilfskonzept und Maßnahmenpläne)	15002	Aktuelle Daten Artenhilfskonzepte und Maßnahmenpläne	CD			Info telefonisch	LARS e.V.	02.03.2022	-	-				PFV, § 21 NABEG
	Arthinweise (Artenhilfskonzept und Maßnahmenpläne/ LIFE Projekt)	15.003	Arthinweise (Artenhilfskonzepte und Maßnahmenpläne LIFE Projekt Großmuscheln)	CD			Info per Mail	Schmidt & Partner	7/22/2020						PFV, § 21 NABEG
	Arthinweise (Konzepte und Artenschutzmaßnahmen)	15.009	Arthinweise (Konzepte und Artenschutzmaßnahmen) Wildtiermonitoring	CD			pdf	Bayerischer Jagdverband e.V.	7/22/2020	-	-				PFV, § 21 NABEG
	Arthinweise (Fledermaus)	15.010	Arthinweise (Fledermaus)	CD			Info per Mail / pdf	Landesverband für Höhlen- und Karstforschung Bayern e. V.	22.07.2020 23.07.2020 29.01.2021						PFV, § 21 NABEG
	Arthinweise (Fledermaus)	15.010a	Arthinweise (Fledermaus)	CD			Info per Mail	Landesverband für Höhlen- und Karstforschung Bayern e. V.	3/25/2021						PFV, § 21 NABEG
	Arthinweise (Fledermaus)	15.011	Arthinweise (Fledermaus)	CD			Info per Mail	Koordinationsstelle für den Fledermausschutz Nordbayern	7/22/2020						PFV, § 21 NABEG
	Vorkommenshinweise Hirschkäfer	15.013	Hirschkäfer Funde	CD	2016-2020		shp	Hirschkäferfreunde-Nature two e.V.	12.11.2020 29.01.2021	nein					PFV, § 21 NABEG
	Arthinweise (Reptilien und Amphibien)	15.017	Artdaten Reptilien und Amphibien	CD			Info per Mail	Deutsche Gesellschaft für Herpetologie und Terrarienkunde (DGHT) e. V.	12.11.2020	ja		DGHT e.V. (Hrsg. 2018): Verbreitungsatlas der Amphibien und Reptilien Deutschlands, auf Grundlage der Daten der Länderfachbehörden, Facharbeitskreise und NABU Landesfachausschüsse der Bundesländer sowie des Bundesamtes für Naturschutz. (Stand: 1. Aktualisierung August 2018)			PFV, § 21 NABEG

Unterlage	Unterkategorie / Erfassungskriterium	ID	Daten / Maßgebliche Datengrundlage	Abschnitt	Stand der Daten	Format	Bezugsquelle	Bestellt am...	Nutzungsvereinbarung (ja/nein)	Kurzfassung der Nutzungsbedingung	Veröffentlichung erlaubt (ja / nein / mit Einschränkungen)	Lizenztext für Karte	Gültigkeit NVB Datum oder "Projektende" oder "unbegrenzt"	Bemerkung z. B. Angaben zur Verarbeitung der Daten	Projektphase
	Arthinweise	15.018	Arthinweise Wildtiermonitoring	CD	2019	xls	Bayerischer Jagdverband e.V.	11.12.2020 28.01.2021	nein						PFV, § 21 NABEG
	Arthinweise (Libellen)	15.026	Arthinweise (Libellen)	CD		Info per Mail	Gesellschaft deutschsprachiger Odonatologen e.V.	11.12.2020 28.01.2021							PFV, § 21 NABEG
	Arthinweise (Insekten)	15.028	Arthinweise (Insekten)	CD		Info per Mail	Arbeitsgemeinschaft Bayerischer Entomologen e.V.	16.12.2020 09.02.2022							PFV, § 21 NABEG
	Arthinweise (Wildbienen)	15.029	Arthinweise (Wildbienen)	CD		Info per Mail	Entomologischer Verein Stuttgart 1869 e.V.	12.11.2020							PFV, § 21 NABEG
	Arthinweise (Wildbienen)	15.030	Arthinweise (Wildbienen)	CD		Info per Mail + telefonisch	Bayerisches Landesamt für Umwelt	11.12.2020 10.02.2022							PFV, § 21 NABEG
	Arthinweise (Vögel)	15.031	Arthinweise (Vögel)	CD		Info per Mail	Ornithologische Gesellschaft in Bayern e.V.	12/18/2020							PFV, § 21 NABEG
	Wolfsmonitoring	15.043	Wolfsmonitoring	CD			Bayrisches Landesamt für Umwelt, Ref. 53 - Landschaftspflege, Wildtiermanagement	02.03.2022							PFV, § 21 NABEG
	Arthinweise (Vogelvorkommen)	15.049	Arthinweise (Vogelvorkommen)	CD			LBV Oberfranken	02.10.2022							PFV, § 21 NABEG
	Daten zu Revierdichten der Monitoringflächen des Monitorings häufiger Brutvögel (MhB)	15.051	Daten zu Revierdichten der Monitoringflächen des Monitorings häufiger Brutvögel (MhB)	CD		Info per Mail	LBV (Landesbund für Vogelschutz in Bayern e.V.) Landesgeschäftsstelle	02.11.2022	nein						PFV, § 21 NABEG
	Vogelbeobachtungen ornitho.de	15.057	Vogelbeobachtungen ornitho.de	CD	2020	xlsx	Bayer. Landesamt für Umwelt	05.08.2020	nein	§ 2 Nutzungsbedingungen (1) Der Datenempfänger verpflichtet sich, d) in allen Veröffentlichungen oder anderen öffentlichen Darstellungen § 3 umzusetzen, e) der zuständigen Steuerungsgruppe die erzeugten Endprodukte (ggf. als Auszug), denen die bereitgestellten Datensätze zugrunde liegen, zeitnah nach Abschluss des Projektes zugänglich zu machen, § 3 Würdigung, Datenquelle und Zitiertext (2) Als Datenquelle sind ornitho.de, die in § 1 genannte Antragsnummer und der Datenstand anzugeben	ja	ornitho.de, Antragsnummer: XXX, Datenstand 2020	Projektende		PFV, § 21 NABEG
	Arthinweise (Artenhilfskonzept und Maßnahmenpläne)	15.001	ABSP-Daten	CD		Info per Mail	Bayerisches Landesamt für Umwelt	22.07.2020 19.03.2021							PFV, § 21 NABEG
	Arthinweise (Artenhilfskonzept und Maßnahmenpläne)	15.002		CD		Info telefonisch	LARS e.V.	02.03.2022							PFV, § 21 NABEG
	Arthinweise (Artenhilfskonzept und Maßnahmenpläne/ LIFE Projekt)	15.003		CD		Info per Mail	Schmidt & Partner	7/22/2020							PFV, § 21 NABEG
	Arthinweise (Konzepte und Artenschutzmaßnahmen)	15.009	Wildtiermonitoring	CD		pdf	Bayerischer Jagdverband e.V.	7/22/2020							PFV, § 21 NABEG
	Arthinweise (Fledermaus)	15.010		CD		Info per Mail / pdf	Landesverband für Höhlen- und Karstforschung Bayern e. V.	22.07.2020 23.07.2020 29.01.2021							PFV, § 21 NABEG
	Arthinweise (Fledermaus)	15.010a		CD		Info per Mail	Landesverband für Höhlen- und Karstforschung Bayern e. V.	3/25/2021							PFV, § 21 NABEG
	Arthinweise (Fledermaus)	15.011		CD		Info per Mail	Koordinationsstelle für den Fledermausschutz Nordbayern	7/22/2020							PFV, § 21 NABEG
	Vorkommenshinweise Hirschkäfer	15.013	Hirschkäfer Funde	CD	2016-2020	shp	Hirschkäferfreunde-Nature two e.V.	12.11.2020 29.01.2021	nein						PFV, § 21 NABEG
	Arthinweise (Reptilien und Amphibien)	15.017	Arthinweise Reptilien und Amphibien auf MTB-Grundlage	CD	2018	shp	Deutsche Gesellschaft für Herpetologie und Terrarienkunde (DGHT) e. V.	12.11.2020	ja	Die DGHT e.V. stellt der Öffentlichkeit die Verbreitungskarten sowie die dazugehörigen digitalen Daten unentgeltlich bereit, übernimmt jedoch keine Gewähr für die Fehlerfreiheit, Richtigkeit und Vollständigkeit der Informationen.	ja	DGHT e.V. (Hrsg. 2018): Verbreitungsatlas der Amphibien und Reptilien Deutschlands, auf Grundlage der Daten der Länderfachbehörden, Facharbeitskreise und NABU Landesfachausschüsse der Bundesländer sowie des Bundesamtes für Naturschutz. (Stand: 1. Aktualisierung August 2018)	unbegrenzt		PFV, § 21 NABEG
	Arthinweise	15.018	Arthinweise Wildtiermonitoring	CD	2019	xls	Bayerischer Jagdverband e.V.	11.12.2020 28.01.2021	nein						PFV, § 21 NABEG
	Arthinweise (Libellen)	15.026		CD		Info per Mail	Gesellschaft deutschsprachiger Odonatologen e.V.	11.12.2020 28.01.2021							PFV, § 21 NABEG
	Arthinweise (Insekten)	15.028		CD		Info per Mail	Arbeitsgemeinschaft Bayerischer Entomologen e.V.	16.12.2020 09.02.2022							PFV, § 21 NABEG
	Arthinweise (Wildbienen)	15.029		CD		Info per Mail	Entomologischer Verein Stuttgart 1869 e.V.	12.11.2020							PFV, § 21 NABEG
	Arthinweise (Wildbienen)	15.030		CD		Info per Mail + telefonisch	Bayerisches Landesamt für Umwelt	11.12.2020 10.02.2022							PFV, § 21 NABEG
	Arthinweise (Vögel)	15.031		CD		Info per Mail	Ornithologische Gesellschaft in Bayern e.V.	12/18/2020							PFV, § 21 NABEG

Unterlage	Unterkategorie / Erfassungskriterium	ID	Daten / Maßgebliche Datengrundlage	Abschnitt	Stand der Daten	Format	Bezugsquelle	Bestellt am...	Nutzungsvereinbarung (ja/nein)	Kurzfassung der Nutzungsbedingung	Veröffentlichung erlaubt (ja / nein / mit Einschränkungen)	Lizenztext für Karte	Gültigkeit NVB Datum oder "Projektende" oder "unbeschränkt"	Bemerkung z. B. Angaben zur Verarbeitung der Daten	Projektphase
	Daten zu Revierdichten der Monitoringflächen des Monitorings häufiger Brutvögel (MhB)	15.051	Daten zu Revierdichten der Monitoringflächen des Monitorings häufiger Brutvögel (MhB)	CD		shp, xls, docx	LBV (Landesbund für Vogelschutz in Bayern e.V.) Landesgeschäftsstelle	02.11.2022	nein						PFV, § 21 NABEG
	Vogelbeobachtungen ornitho.de	15.057	Vogelbeobachtungen ornitho.de	CD	2020	xlsx	Bayer. Landesamt für Umwelt	05.08.2020	ja	§ 2 Nutzungsbedingungen (1) Der Datenempfänger verpflichtet sich, d) in allen Veröffentlichungen oder anderen öffentlichen Darstellungen § 3 umzusetzen, e) der zuständigen Steuerungsgruppe die erzeugten Endprodukte (ggf. als Auszug), denen die bereitgestellten Datensätze zugrunde liegen, zeitnah nach Abschluss des Projektes zugänglich zu machen, § 3 Würdigung, Datenquelle und Zitierweise (2) Als Datenquelle sind ornitho.de, die in § 1 genannte Antragsnummer und der Datenstand anzugeben	ja	ornitho.de, Datenstand 2020	Projektende		PFV, § 21 NABEG
	Wasservogelzählung	15.105	Wasservogelzählung	CD	2019	xlsx	Bayer. Landesamt für Umwelt	1/31/2022	ja		ja	Bayerisches Landesamt für Umwelt, www.lfu.bayern.de	Projektende		PFV, § 21 NABEG
	Wildkatze Nachweise und Lockstockstandorte	15.108	Wildkatze Nachweise und Lockstockstandorte	CD		Info per Mail	Büro für Faunistik und Umweltbildung	1/16/2019							PFV, § 21 NABEG
	Arthinweise (LIFE Projekt)	15.004	Arthinweise (LIFE Projekt Große Rohrdommel und Großmuscheln)	D2		Info per Mail	Regierung Oberpfalz	7/22/2020							
	Arthinweise	15.014	Arthinweise	D2		Info per Mail docx; doc; pdf; xls	Landratsamt Regensburg	12.10.2020							
	Arthinweise	15.019	Arthinweise	D2		Info per Mail	BUND Naturschutzgruppe in Bayern e.V. Kreisgruppe Schwandorf	12.11.2020							
	Arthinweise	15.020	Arthinweise	D2		Info per Mail	BUND Naturschutzgruppe in Bayern e.V. Kreisgruppe Regensburg	12.11.2020							
	Arthinweise	15.015	Arthinweise	D2		Info per Mail	Landkreis Schwandorf	12.10.2020							
	Arthinweise	15.047	Arthinweise	D2		Info per Mail	Landschaftspflegeverband Regensburg e.V.	02.03.2022							
	Arthinweise	13.513	Allgemeine Daten Gewässerarten Oberpfalz	D2		Excel in Shape umgewandelt	Fischereiverband Oberpfalz	21/01/22	nein	Anfrage über UIG Antrag	ja			Fische, Rundmäuler, Muscheln, Krebse, Libellen und sonstigen Wasseriere	PFV, § 21 NABEG
L2.1. - L2.1.1, L2.1.2															
	Standortpässe L2.1.2/	10017	WMS-Dienst DTK25	CD	aktuell	WMS	Bundesamt für Kartographie und Geodäsie	2/21/2019	ja	Der Lizenznehmer darf die Daten auf Ausstellungen und eigenen Veranstaltungen präsentieren. Die Geodaten dürfen in Form von jährlich max. 100 analogen Vervielfältigungen bis zum Format DIN A3 kostenfrei weitergegeben werden.	ja	© GeoBasis-DE / BKG 2022	Projektende		PFV, § 21 NABEG
	Standortpässe L2.1.2	16300	Bodendenkmal §21 (Denkmaliste BLID)	D2	/	shp	Bayerisches Landesamt für Denkmalpflege	/	ja	... Eine digitale und analoge Veröffentlichung ... ist grundsätzlich zulässig. Es gelten jedoch folgende Einschränkungen: ... Eine Veröffentlichung der Bereiche, in denen Bodendenkmäler vermutet ... wird zugestimmt, wenn in Karten- und Tabellenform der Begriff Archäologische Relevanzflächen verwendet wird.	ja	Die Bayerische Denkmaliste ist das nachrichtliche Verzeichnis der Bau- und Bodendenkmäler. Die Denkmaleigenschaft - und damit der gesetzliche Schutz- und Erhaltungsanspruch - wird in Art. 1 BayDSchG definiert und hängt nicht von der Eintragung in die Denkmaliste ab. Auch Objekte, die nicht in der Denkmaliste verzeichnet sind, können Denkmäler sein. Die Liste liegt in Auszügen auch bei den Unteren Denkmalschutzbehörden aus. Verbindliche Auskunft erteilt bei berechtigtem Interesse allein das Bayerische Landesamt für Denkmalpflege auf schriftliche Anfrage.	Projektende		PFV, § 21 NABEG
	BSP L2.11	10356	Erosionsatlas Bayern	D2	01.08.2020	TIFF + Shape	Bayerisches Landesamt für Landwirtschaft	6/15/2020	ja	a) Die Erklärende räumt den Begünstigten ein einfaches, zeitlich und räumlich unbeschränktes Nutzungsrecht an den überlassenen Informationen für das Projekt ein. ... c) Die Erklärende erteilt hiermit ihre Zustimmung, dass die Informationen im Zusammenhang mit dem Projekt "SuedOstLink" an Dritte überlassen werden dürfen. Dies gilt insbesondere für eine Überlassung an Dienstleister der Begünstigten, die mit der Erstellung von Unterlagen im Zuge der Bundesfachplanung beauftragt sind sowie an die Bundesnetzagentur, die als Aufsichtsbehörde der Begünstigten, die Maßnahme „SuedOstlink“ prüft und genehmigt. d) Ferner räumt die Erklärende den Begünstigten hiermit das Recht ein, die überlassenen Informationen im Rahmen des Projekts „SuedOstlink“ zu vervielfältigen und zu veröffentlichen.	ja	LfL-Erosionsatlas 2018 (Stand: August 2020)	/		PFV, § 21 NABEG
	Standortpässe L2.1.2	10257	Übersichtsbodenkarte 1:25.000 (ÜBK25)	D2	2/21/2020	shp	Bayerisches Landesamt für Umwelt	12.03.2020	ja	Die Nutzung der Daten umfasst die interne und externe Verwertung. Wobei bei der externen Verwertung die Einbindung in ein öffentliches WebGIS, in Dokument-Anlagen und Arbeitskarten umfasst. Das übertragene Nutzungsrecht schließt die Veröffentlichung der Daten und/ oder damit erzeugter digitaler und analoger Darstellungen in Publikationen, Ausstellungen, Internet-Angebot etc. mit ein, soweit diese dem vereinbarten Verwendungszweck dienen.	ja	Bayerisches Landesamt für Umwelt, www.lfu.bayern.de	12/31/2021	nur Ausschnitt als Abbildung im ANL F1	PFV, § 21 NABEG
	BKS L2.1		Radonaktivitätskonzentration	D2	4/30/2019	shp	Bundesamt für Strahlenschutz	4/17/2019	/	/	ja	Bundesamt für Strahlenschutz	PFV, § 21-Bearbeitung		PFV, § 21 NABEG
	BSP L2.11	10587	Moorbodenkarte	D2	06.07.2020	shp	Bayerisches Landesamt für Umwelt, www.lfu.bayern.de	05.01.2021	ja	Das übertragene Nutzungsrecht schließt die Veröffentlichung der Daten und/ oder damit erzeugter digitaler und analoger Darstellungen in Publikationen, Ausstellungen, Internet-Angebot etc. mit ein, soweit diese dem vereinbarten Verwendungszweck dienen.	ja	Bayerisches Landesamt für Umwelt, www.lfu.bayern.de	12/31/2022		PFV, § 21 NABEG

Unterlage	Unterkategorie / Erfassungskriterium	ID	Daten / Maßgebliche Datengrundlage	Abschnitt	Stand der Daten	Format	Bezugsquelle	Bestellt am...	Nutzungsvereinbarung (ja/nein)	Kurzfassung der Nutzungsbedingung	Veröffentlichung erlaubt (ja / nein / mit Einschränkungen)	Lizenztext für Karte	Gültigkeit NVB Datum oder "Projektende" oder "unbeschränkt"	Bemerkung z. B. Angaben zur Verarbeitung der Daten	Projektphase
	Standortpässe L2.1.2	40046	Schutzwald nach Art. 10 BayWaldG	D2	04.07.2022	/	Daten hat TNL uns bereitgestellt, wurden von BY Landesanstalt für Wald und Forstwirtschaft (Rudolf Seitz) 04.07.2022 geliefert	/	ja	/	nein	/	6/30/2024	-	PFV, § 21 NABEG
	Standortpässe L2.1.2	10012	Altablagerungen und Altstandorte (Altlasten)	D2	03.05.2019	Shape	Bayerisches Landesamt für Umwelt	4/16/2019	ja	Die aufgeführten Datensätze dürfen mit Einhaltung der nachfolgenden Beschränkungen für den angegebenen Verwendungszweck veröffentlicht werden: 1. In der zu internen Planungszwecken abgegebenen Form darf der Datensatz nicht veröffentlicht werden, weder digital noch analog, da er zum einen Informationen mit Personenbezug enthält, die für die Öffentlichkeit im Planungsverfahren aus unserer Sicht nicht relevant sind, und zum anderen, weil viele der im Datensatz enthaltenen Standorte für die Öffentlichkeit nicht relevant sind (Standorte weitab der Trassenkorridore). Demnach dürfen nur die Standorte in Form von Punktdaten in die Veröffentlichung gelangen, die einen unmittelbaren Bezug zum Trassenkorridor aufweisen bzw. innerhalb dieser Korridors liegen. 2. Eine Veröffentlichung dieser trassenbezogenen Standorte kann nur mittels Übersichts- und Lageplänen im Maßstab von mindestens 1:50.000 oder größer erfolgen, um eine grundstücksbezogene Zuordnung auszuschließen. Anderweitige Veröffentlichungen, z.B. Auflistungen mit Koordinatenangaben, sind nicht zulässig.	mit Einschränkung	Datenquelle: Bayerisches Landesamt für Umwelt, www.lfu.bayern.de	unbegrenzt		PFV, § 21 NABEG
	Standortpässe L2.1.2	10057	Geotope	D2	/	shp	Bayerisches Landesamt für Umwelt	8/30/2019	ja	Das übertragene Nutzungsrecht schließt die Veröffentlichung der Daten und/ oder damit erzeugter digitaler und analoger Darstellungen in Publikationen, Ausstellungen, Internet-Angebot etc. mit ein, soweit diese dem vereinbarten Verwendungszweck dienen.	ja	Datenquelle: Bayerisches Landesamt für Umwelt, www.lfu.bayern.de	Projektende		PFV, § 21 NABEG
F1															
SG Boden und Fläche															
	Höhlen	15.042		CD		Info per Mail									PFV, § 21 NABEG
	Höhlen	15.042	Daten Höhlen	CD		Info per Mail									PFV, § 21 NABEG
SG Klima und Luft															
SG Landschaft															
Bauleitplanung															
	Bauleitplanung der Gemeinden	13607	Flächennutzungspläne und Bebauungspläne der Gemeinden	D2	2022	pdf	Gemeinde Bernhardswald, Gemeinde Altenthann über VG Donaustauf, Gemeinde Wald, Gemeinde Brennbach über VG Wörth a. d. Donau, Gemeinde Wörth über VG Wörth a. d. Donau und Gemeinde Wiesent	14.07.1905	nein		mit Einschränkungen			Datensatz enthält die von der ARGE-T angefragten FNP's und BLP's im Untersuchungsraum Mensch. Die Gemeinden Brennbach und Wiesent haben eine Veröffentlichung ihrer Bebauungspläne untersagt.	PFV, § 21 NABEG
Pläne und Konzepte															
UVPG - Vorhaben mit kumulativer Wirkung/ Zusammenwirken															
	kumulative Wirkungen	13013	kumulative Wirkungen Zusammenwirken mit den Auswirkungen anderer bestehender oder zugelassener Vorhaben oder Tätigkeiten gem. Anlage 4 Nummer 4. Buchstabe c) ff) UVPG	D2		Info per Mail	Landkreis Regensburg	16.03.2022	nein	Anfrage über UIG-Antrag	ja			Geplanter Granit-Steinbruch auf dem Rauhenberg. Planung Flutpolder Donau. Wasserschutzgebiet Himmelshöhle in Planung	PFV, § 21 NABEG
Forstwirtschaft															
	Bannwald	15.043		CD		Info per Mail	Amr für Ernährung, Landwirtschaft und Forsten Bayreuth und Regensburg	09.07.2021							PFV, § 21 NABEG
	Schutzwald Art. 10	15.087	Schutzwald Art. 10	CD		shp	Bayerische Landesanstalt für Wald und Forstwirtschaft	5/18/2022	ja	Die Nutzung der Geodaten ist bis zu folgendem Datum befristet: 30.06.2024. Die Weitergabe der Daten an Dritte ist ohne schriftliche Zustimmung der BayFoV nicht zulässig. Auf Grund der unter 6.3. geschilderten Vorläufigkeit dürfen die Daten nach Ablauf der unter 5. genannten Nutzungsfrist nicht mehr verwendet werden	nein		6/30/2024		PFV, § 21 NABEG
	Bannwald	15.043	Bannwald (Aktualität)	CD		Info per Mail	Amr für Ernährung, Landwirtschaft und Forsten Bayreuth und Regensburg	09.07.2021							PFV, § 21 NABEG
	Schutzwald Art. 10	15.087	Schutzwald Art. 10	CD		shp	Bayerische Landesanstalt für Wald und Forstwirtschaft	18.05.2022	ja	Die Nutzung der Geodaten ist bis zu folgendem Datum befristet: 30.06.2024. Die Weitergabe der Daten an Dritte ist ohne schriftliche Zustimmung der BayFoV nicht zulässig. Auf Grund der unter 6.3. geschilderten Vorläufigkeit dürfen die Daten nach Ablauf der unter 5. genannten Nutzungsfrist nicht mehr verwendet werden	nein		30.06.2024		PFV, § 21 NABEG
Natura 2000															
	Kumulative Wirkung	15121	1. Auszug aus der Natura2000-VP-Datenbank	D2		Info per Mail, doc, html, pdf	Regierung Oberpfalz Sachgebiet 51	8/27/2020	nein	Anfrage über UIG Antrag					
			2. PFB B20 Cham-Furth, FFH-VP B20 Cham-Furth;												
			3. FFH-VP Mastenerhöhung 110-kV-Leitung Roding-Janahof,												
			4. FFH-VP-Hochwasserfreilegung Cham,												
			5. Plangenehmigung Staatsstraße 2146 Cham-Waldmünchen,												
			6. PFB und FFH-VP Erdgasfernleitung Schwandorf-Windberg,												
			7. FFH-VP B85 Ausbau Wetterfeld-Untertraubenbach,												

Unterlage	Unterkategorie / Erfassungskriterium	ID	Daten / Maßgebliche Datengrundlage	Abschnitt	Stand der Daten	Format	Bezugsquelle	Bestellt am...	Nutzungsvereinbarung (ja/nein)	Kurzfassung der Nutzungsbedingung	Veröffentlichung erlaubt (ja / nein / mit Einschränkungen)	Lizenztext für Karte	Gültigkeit NVB Datum oder "Projektende" oder "unbeschränkt"	Bemerkung z. B. Angaben zur Verarbeitung der Daten	Projektphase
			8. FFH-VP Sicherung der Felsböschung Mattinger Straße												
	Kumulative Wirkung	15122	potenziell kumulative Vorhaben inklusive Deponien und Anlagen nach IE-RL	D2		Info per Mail, pdf	Regierung Oberpfalz Sachgebiet 55.1	08.12.2020 10.12.2020	nein	Anfrage über UIG Antrag					
	Kumulative Wirkung	15123	Auflistung potentiell kumulativer Vorhaben	D2		Info per Mail, pdf	Regierung Oberpfalz Sachgebiet 24	08.12.2020 10.12.2020 (behördeninterne Weiterleitung)	nein	Anfrage über UIG Antrag					
	Kumulative Wirkung	15124		D2		Info per Mail	Regierung Oberpfalz Sachgebiet 31	08.12.2020 10.12.2020 (behördeninterne Weiterleitung)	nein	Anfrage über UIG Antrag					
	Kumulative Wirkung	15125		D2		Info per Mail, pdf	Regierung Oberpfalz Sachgebiet 32	08.12.2020 10.12.2020 (behördeninterne Weiterleitung)	nein	Anfrage über UIG Antrag					
	Kumulative Wirkung	15126		D2		Info per Mail	Regierung Oberpfalz Sachgebiet 52	08.12.2020 10.12.2020 (behördeninterne Weiterleitung)	nein	Anfrage über UIG Antrag					
	Kumulative Wirkung	15130	Auszug aus der Natura2000-VP-Datenbank	D2		Info per Mail, html	Landratsamt Cham Sachgebiet Umweltschutz	44055	nein	Anfrage über UIG Antrag					
	Kumulative Wirkung	15130	baurechtliche und denkmalschutzrechtliche Verfahren	D2		Info per Mail	Landratsamt Cham	08.12.2020	nein	Anfrage über UIG Antrag					
	Kumulative Wirkung	15130		D2		Info per Mail	Landratsamt Cham Sachgebiet Umweltrecht	08.12.2020	nein	Anfrage über UIG Antrag					
	Kumulative Wirkung	15130		D2		Info per Mail	Landratsamt Cham	08.12.2020	nein	Anfrage über UIG Antrag					
	Kumulative Wirkung	15141		D2		Info per Mail, pdf	Regionaler Planungsverband Regensburg	11.11.2020 29.01.2021	nein	Anfrage über UIG Antrag					
	Kumulative Wirkung	15142	1. PFB, FFH-VorP, FFH-VP & SPA-VP B20 Cham-Furth	D2		pdf	Staatliches Bauamt Regensburg	11.11.2020	nein	Anfrage über UIG Antrag					
	Kumulative Wirkung	15143	Pläne und Unterlagen zu Hochwasserschutzmaßnahmen Sallern	D2		Info per Mail	Stadt Regensburg	08.12.2020 29.01.2021	nein	Anfrage über UIG Antrag					
	Kumulative Wirkung	15144		D2		Info per Mail	Wasserrichtsamt Regensburg	11.11.2020	nein	Anfrage über UIG Antrag					
	Kumulative Wirkung	15145	Auszug aus Natura2000-VP-Datenbank	D2		html	Landratsamt Cham	8/27/2020	nein	Anfrage über UIG Antrag					
	Kumulative Wirkung	15146	Auszug aus Natura2000-VP-Datenbank	D2		Info per Mail, html	Landratsamt Regensburg	8/27/2020	nein	Anfrage über UIG Antrag					
	Kumulative Wirkung	15148		D2		Info per Mail	Regionaler Planungsverband Donau-Wald	11.11.2020	nein	Anfrage über UIG Antrag					
	Agrarstrukturerhebung, Aquakulturen	15106	Agrarstrukturerhebung (2016), Aquakulturen (2016)	CD	2016 / 2018	xlsx / pdf	Bayerisches Landesamt für Statistik	01.10.2020							PFV, § 21 NABEG
	Agrarstrukturerhebung, Aquakulturen (Aktualisierung)	15107	Agrarstrukturerhebung (2020), Aquakulturen (2021)	CD	2020 / 2021	xlsx	Bayerisches Landesamt für Statistik	07.06.2022							PFV, § 21 NABEG
	Standarddatenbögen	13100	Natura2000: Standarddatenbögen der Schutzgebiete	D2		pdf	Bayerisches Landesamt für Umwelt	30.03.2021	nein					IBA-Gebiet „Donautal: Regensburg-Viehofen 7142-471 EU-VSG „Donau zwischen Regensburg und Straubing“ (DE 7040-471) EU-VSG „Wälder im Donautal“ (DE 7040-402) FFH-Gebiet „Wälder im Donautal“ (DE 7040-302) FFH-Gebiet „Donau und Altwässer zwischen Regensburg und Straubing“ (DE 7040-371) FFH-Gebiet „Trockenhänge am Donaurandbruch“ (DE 6939-371) FFH-Gebiet „Bachtäler im Falkensteiner Vorwald“ (DE 6939-302)	PFV, § 21 NABEG

Unterlage	Unterkategorie / Erfassungskriterium	ID	Daten / Maßgebliche Datengrundlage	Abschnitt	Stand der Daten	Format	Bezugsquelle	Bestellt am...	Nutzungsvereinbarung (ja/nein)	Kurzfassung der Nutzungsbedingung	Veröffentlichung erlaubt (ja / nein / mit Einschränkungen)	Lizenztext für Karte	Gültigkeit NVB Datum oder "Projektende" oder "unbeschränkt"	Bemerkung z. B. Angaben zur Verarbeitung der Daten	Projektphase
	Schutzgebietsverordnungen	13102	Natura2000: Schutzgebietsverordnungen der Schutzgebiete	D2		pdf	Regierung Oberpfalz	30.03.2021	nein						PFV, § 21 NABEG
	Managementpläne	13102	Natura2000: Managementpläne der Schutzgebiete	D2		pdf	Bayerisches Landesamt für Umwelt	30.03.2021	nein					EU-VSG „Wälder im Donautal“ (DE 7040-402) EU-VSG „Donau zwischen Regensburg und Straubing“ (DE 7040-471) FFH-Gebiet „Wälder im Donautal“ (DE 7040-302) FFH-Gebiet „Donau und Altwässer zwischen Regensburg und Straubing“ (DE 7040-371) FFH-Gebiet „Trockenhänge am Donaurandbruch“ (DE 6939-371) FFH-Gebiet „Bachtaler im Falkensteiner Vorwald“ (DE 6939-302) IBA-Gebiet „Donautal: Regensburg-Vilshofen 7142-471 : Nach Nachfrage --> noch keine Veröffentlichung	PFV, § 21 NABEG
	Lebensraumtypen	13656	N2000: FFH-Gebiet „Trockenhänge am Donaurandbruch“ (DE 6939-371) - Offenland LRT	D2		Shape	Regierung Oberpfalz		nein	Anfrage über UIG Antrag					PFV, § 21 NABEG
	Lebensraumtypen	13657	N2000: FFH-Gebiet „Trockenhänge am Donaurandbruch“ (DE 6939-371) - Wald LRT	D2		Shape	Regierung Oberpfalz		nein	Anfrage über UIG Antrag					PFV, § 21 NABEG
	Lebensraumtypen	13658	N2000: FFH-Gebiet „Donau und Altwässer zwischen Regensburg und Straubing“ (DE 7040-371) - Offenland LRT	D2		Shape	Regierung Oberpfalz		nein	Anfrage über UIG Antrag					PFV, § 21 NABEG
	Lebensraumtypen	13659	N2000: FFH-Gebiet „Donau und Altwässer zwischen Regensburg und Straubing“ (DE 7040-371) - Wald LRT	D2		Shape	Regierung Oberpfalz		nein	Anfrage über UIG Antrag					PFV, § 21 NABEG
SopB			(InVeKos-Daten)												
	Landwirtschaftliche Erzeugungsgebiete	15.159	InVeKos / FeKa-Daten	D2	2022	xlsx / shp	Bayerische Landesanstalt für Landwirtschaft (LfL)	7/14/2022	nein	Anfrage über UIG Antrag					
	Agrarstrukturhebung, Aquakulturen	15.106	Agrarstrukturhebung (2016), Aquakulturen (2018)	CD	2016 / 2018	xlsx / pdf	Bayerisches Landesamt für Statistik	10.01.2020							PFV, § 21 NABEG
	Agrarstrukturhebung, Aquakulturen (Aktualisierung)	15.107	Agrarstrukturhebung (2020), Aquakulturen (2021)	CD	2020 / 2021	xlsx	Bayerisches Landesamt für Statistik	06.07.2022							PFV, § 21 NABEG
	Abbaulächen Rohstoffe (Bestand)	13.655	Abbaugelände Bodenschätze Bestand LK Regensburg	D2		Shape	Landkreis Regensburg	19.08.2022	nein	Anfrage über UIG Antrag					PFV, § 21 NABEG
	Abbaulächen Rohstoffe (Planung)	13.655	Abbaugelände Bodenschätze Planung LK Regensburg	D2		Shape	Landkreis Regensburg	19.08.2022	nein	Anfrage über UIG Antrag					PFV, § 21 NABEG