

Kartierung Grünes Koboldmoos Abschnitt Planfeststellungsstrasse, Karte 2.1

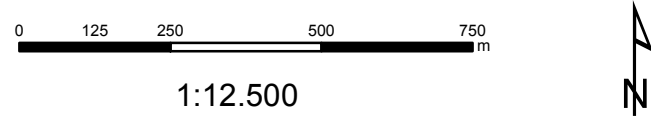
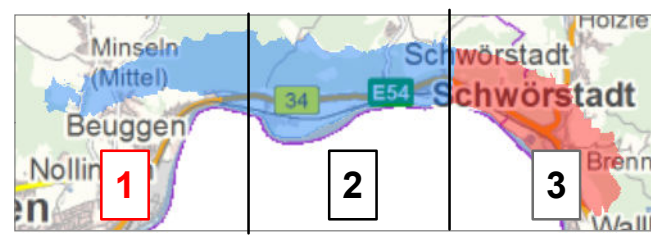

Kartierraum (50m-Puffer um max. Flächenumgriff des Vorhabens)

Untersuchungsflächen nach Anzahl der Protonema

- kein Fund
- 1 - 3 Protonema
- 4 - 6 Protonema
- 7 - 15 Protonema

1 Laufende Nummer der Untersuchungsflächen gemäß Reihenfolge der Erhebung

Fundpunkte außerhalb der Untersuchungsflächen



Neubau der Bundesautobahn A 98 Weil am Rhein - Waldshut-Tiengen BA 5 Karsau - Schwörstadt
Planungsbegleitendes Bestandsmonitoring
Grünes Koboldmoos (*Buxbaumia viridis*), Abschnitt Planfeststellungsstrasse, Karte 2.1

Projekt	6-15-040	
Maßstab	1:12.500	
	Datum	Zeichen
bearbeitet	31.03.2016	Ah
gezeichnet		
geprüft		
Datengrundlage:	Maps4BW	

ö:konzept
Consulting für Wald und Offenland

ö:konzept GmbH
Heinrich-von-Stephan-Str. 8b, 79100 Freiburg
Tel. 0761-89647-10, Fax: 0761-89647-20
info@oekonzept-freiburg.de
www.oekonzept-freiburg.de

Sources: Esri, HERE, DeLorme, Intermap, increment P Corp., GEBCO, USGS, FAO, NPS, NRCAN, GeoBase, IGN, Kadaster NL, Ordnance Survey, Esri Japan, METI, Esri China (Hong Kong), swisstopo, MapmyIndia, © OpenStreetMap contributors, and the GIS User Community