

**Kartierung Grünes Koboldmoos  
Abschnitt Planfeststellungsstrasse, Karte 2.2**

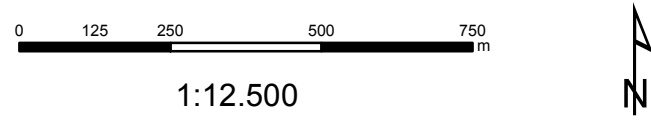
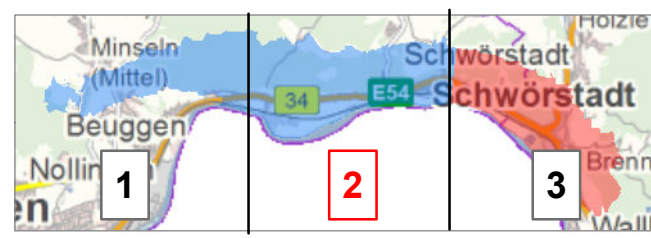

Kartierraum (50m-Puffer um max. Flächenumgriff des Vorhabens)

Untersuchungsflächen nach Anzahl der Protonema

- kein Fund
- 1 - 3 Protonema
- 4 - 6 Protonema
- 7 - 15 Protonema

1 Laufende Nummer der Untersuchungsflächen gemäß Reihenfolge der Erhebung

Fundpunkte außerhalb der Untersuchungsflächen



1:12.500

Neubau der Bundesautobahn A 98 Weil am Rhein - Waldshut-Tiengen BA 5 Karsau - Schwörstadt  
Planungsbegleitendes Bestandsmonitoring  
Grünes Koboldmoos (*Buxbaumia viridis*), Abschnitt Planfeststellungsstrasse, Karte 2.2

Projekt	6-15-040	
Maßstab	1:12.500	
bearbeitet	31.03.2016	Ah
gezeichnet		
geprüft		
Datengrundlage:	Maps4BW	

**ö:konzept**  
Consulting für Wald und Offenland  
ö:konzept GmbH  
Heinrich-von-Stephan-Str. 8b, 79100 Freiburg  
Tel. 0761-89647-10, Fax: 0761-89647-20  
info@oekonzepth-freiburg.de  
www.oekonzepth-freiburg.de

Sources: Esri, HERE, DeLorme, Intermap, increment P Corp., GEBCO, USGS, FAO, NPS, NRCAN, GeoBase, IGN, Kadaster NL, Ordnance Survey, Esri Japan, METI, Esri China (Hong Kong), swisstopo, MapmyIndia, © OpenStreetMap contributors, and the GIS User Community