

Weitere Teilflächen der Maßnahme A I 21 befinden sich auf Unterlage 9.2 Blatt 3 und 14

**A I 21<sub>FCS</sub>** K5, K12, K13, K18, K21  
**Waldumbau zu Eichen-Sekundärwald**




**A I 41<sub>FFH</sub>** K11  
**Neuentwicklung von Schlucht- und Hangmischwald (LRT 9120\*)**

**A I 21.2 FCS**

**DE 8312-311  
 "Dinkelberg und Röttler Wald"**

## Lageplan der Landschaftspflegerischen Maßnahmen

### Maßnahmen trassenferne Maßnahmen

-  Waldumbau
-  Neuentwicklung von Schlucht- und Hangmischwald
-  FFH Gebiete

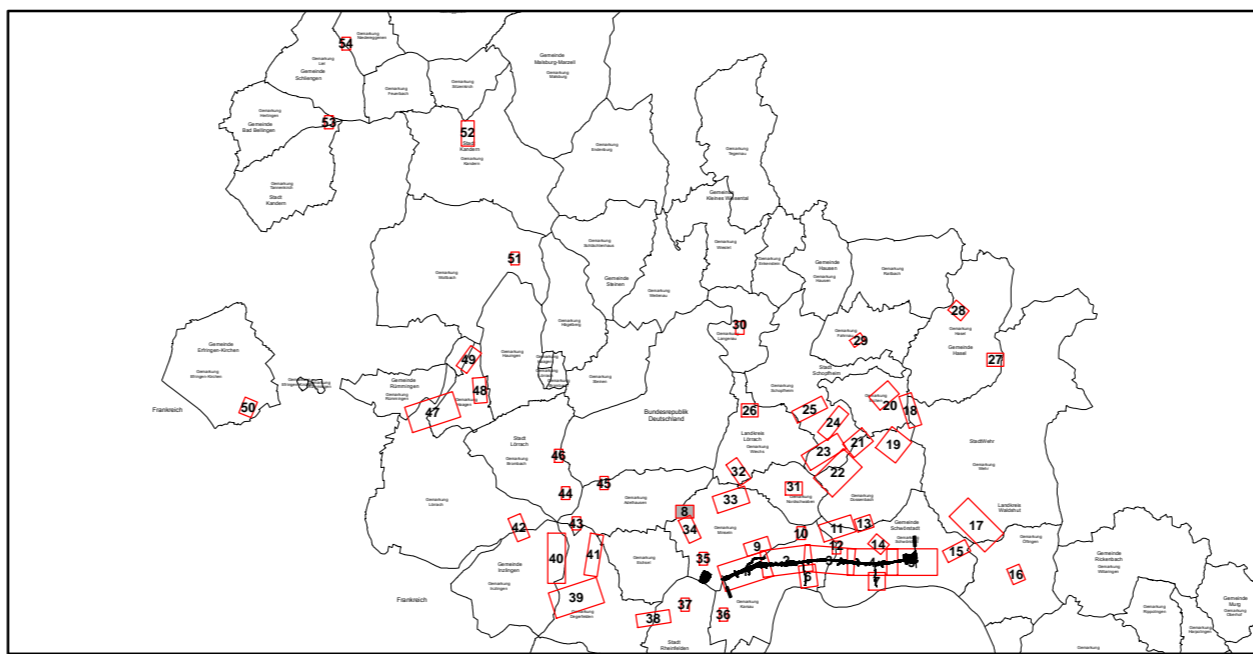
Maßnahmenbezeichnung  
 Konfliktbezug  
**A I 41<sub>FFH</sub>** K11  
**Neuentwicklung von Schlucht- und Hangmischwald (LRT 9120\*)**

### Maßnahmenbeschreibung

#### Erläuterung Maßnahmenbezeichnung


- I Maßnahme im Wald
  - II Offenland - Maßnahme
  - III trassennahe Maßnahme
  - A Ausgleichsmaßnahme
  - E Ersatzmaßnahme
  - S/M Schutz- / Minderungsmaßnahme
  - G Gestaltungsmaßnahme
- CEF** Artenschutzrechtliche Maßnahme zur Erhaltung der ökologischen Funktion der Fortpflanzungs- und Ruhestätten (continuous ecological functionality)
- (CEF)** Artenschutzrechtliche Maßnahme auf Teilflächen
- FCS** kompensatorische Maßnahmen (favourable conservation status)
- FFH** Kohärenzmaßnahme zur Sicherung der Gebietskulisse NATURA 2000

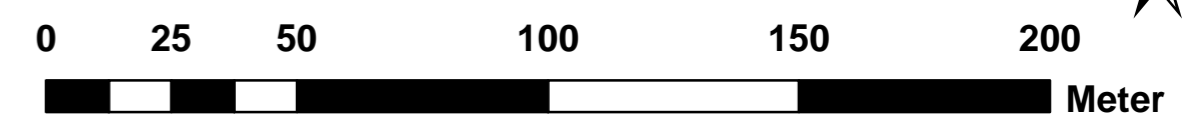
**A I 41<sub>FFH</sub>** Nummer der Maßnahme




### Bestand

**32.31** Siehe Bestands- und Konfliktplan (Unterlage 19.1)

 Geschützte Biotop nach § 30 BNatSchG und § 30a LWaldG sowie Waldbiotop



 **FROELICH & SPORBECK**  
 UMWELTPLANUNG UND BERATUNG  
 Niederlassung Potsdam  
 T +49.331.70179-0 potsdam@fsumwelt.de  
 F +49.331.70179-19 www.froelich-sporbeck.de  
 Tuchmacherstr. 47 • 14482 Potsdam



## REGIERUNGSPRÄSIDIUM FREIBURG

Nr.	Art der Änderung	Datum	Zeichen

PSP-Element-Nummer							
	Organisationseinh.	Straße		Projekt			
V	2330	A0098	N08	-	-	-	-

Straßenbauverwaltung Baden-Württemberg  
 Straße: A 98 Weil am Rhein - Waldshut-Tiengen

Unterlage 9.2  
 Blatt Nr. 12

	Datum	Zeichen
bearbeitet	Mai 2017	AF/GH
gezeichnet	Mai 2017	EK
geprüft	Mai 2017	GP

Bauabschnitt: A 98.5 Karsau - Schwörstadt  
 Bau-km 17+200 - 23+663.960  
**Feststellungsentwurf**  
 Lageplan der landschaftspflegerischen Maßnahmen  
 Maßstab: 1:1.500

Aufgestellt: Freiburg, den 31.05.2017  
 Regierungspräsidium Freiburg  
 Abt. 4 Straßenwesen und Verkehr  
 Ref. 44 Straßenplanung  
 gez. Rabe-Lockhorn