

Lageplan der Landschaftspflegerischen Maßnahmen

Maßnahmen

trassenferne Maßnahmen

Anlage von Strauchhecken

Maßnahmenbezeichnung

Konfliktbezug

A II 12 CEF K8, K12, K13, K20

Anlage von Strauchhecken

Maßnahmenbeschreibung

Erläuterung Maßnahmenbezeichnung

- I Maßnahme im Wald
- II Offenland - Maßnahme
- III trassennahe Maßnahme
- A Ausgleichsmaßnahme
- E Ersatzmaßnahme
- S/M Schutz- / Minderungsmaßnahme
- G Gestaltungsmaßnahme

CEF Artenschutzrechtliche Maßnahme zur Erhaltung der ökologischen Funktion der Fortpflanzungs- und Ruhestätten (continuous ecological functionality)

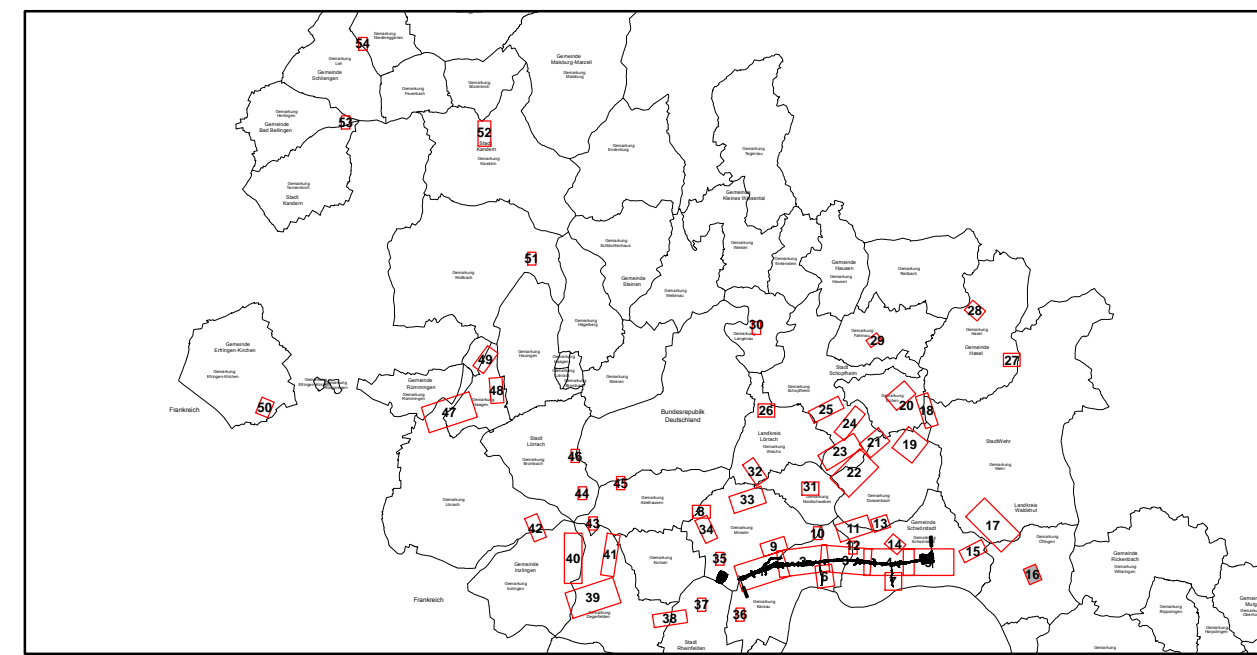
(CEF) Artenschutzrechtliche Maßnahme auf Teilflächen

FCS kompensatorische Maßnahmen (favourable conservation status)

FFH Kohärenzmaßnahme zur Sicherung der Gebietskulisse NATURA 2000

A II 12 CEF

Nummer der Maßnahme

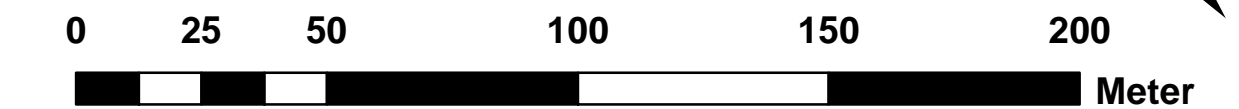


Bestand


32.31 Siehe Bestands- und Konfliktplan (Unterlage 19.1)

Geschützte Biotop nach § 30 BNatSchG und § 30a LWaldG sowie Waldbiotop

vorhandene Einzelbäume (in Maßnahme integrieren)



Niederlassung Potsdam
T +49.331.70179-0 potsdam@fsumwelt.de
F +49.331.70179-19 www.froelich-sporbeck.de
Tuchmacherstr. 47 • 14482 Potsdam



**REGIERUNGSPRÄSIDIUM
FREIBURG**

Nr.	Art der Änderung	Datum	Zeichen

PSP-Element-Nummer					
Organisationseinh.	Straße		Projekt		
V	2330	A0098	N08	- - -	- -

Straßenbauverwaltung Baden-Württemberg
Straße: A 98 Weil am Rhein - Waldshut-Tiengen

Unterlage 9.2
Blatt Nr. 16

	Datum	Zeichen
bearbeitet	Mai 2017	AF/GH
gezeichnet	Mai 2017	EK
geprüft	Mai 2017	GP

Bauabschnitt: A 98.5 Karsau - Schwörstadt
Bau-km 17+200 - 23+663.960
Feststellungsentwurf

Lageplan der landschaftspflegerischen Maßnahmen
Maßstab: 1:1.500

Aufgestellt: Freiburg, den 31.05.2017
Regierungspräsidium Freiburg
Abt. 4 Straßenwesen und Verkehr
Ref. 44 Straßenplanung
gez. Rabe-Lockhorn