



Lageplan der Landschaftspflegerischen Maßnahmen

Maßnahmen

trassenferne Maßnahmen

-  Nutzungsverzicht/Entwicklung Naturwaldzelle
-  FFH Gebiete

Maßnahmenbezeichnung
Konfliktbezug

E I 36_{FCS}	K12, K13
Nutzungsverzicht / Entwicklung Naturwaldzelle	

Maßnahmenbeschreibung

Erläuterung Maßnahmenbezeichnung

- I Maßnahme im Wald
- II Offenland - Maßnahme
- III trassennahe Maßnahme
- A Ausgleichsmaßnahme
- E Ersatzmaßnahme
- S/M Schutz- / Minderungsmaßnahme
- G Gestaltungsmaßnahme

CEF Artenschutzrechtliche Maßnahme zur Erhaltung der ökologischen Funktion der Fortpflanzungs- und Ruhestätten (continuous ecological functionality)

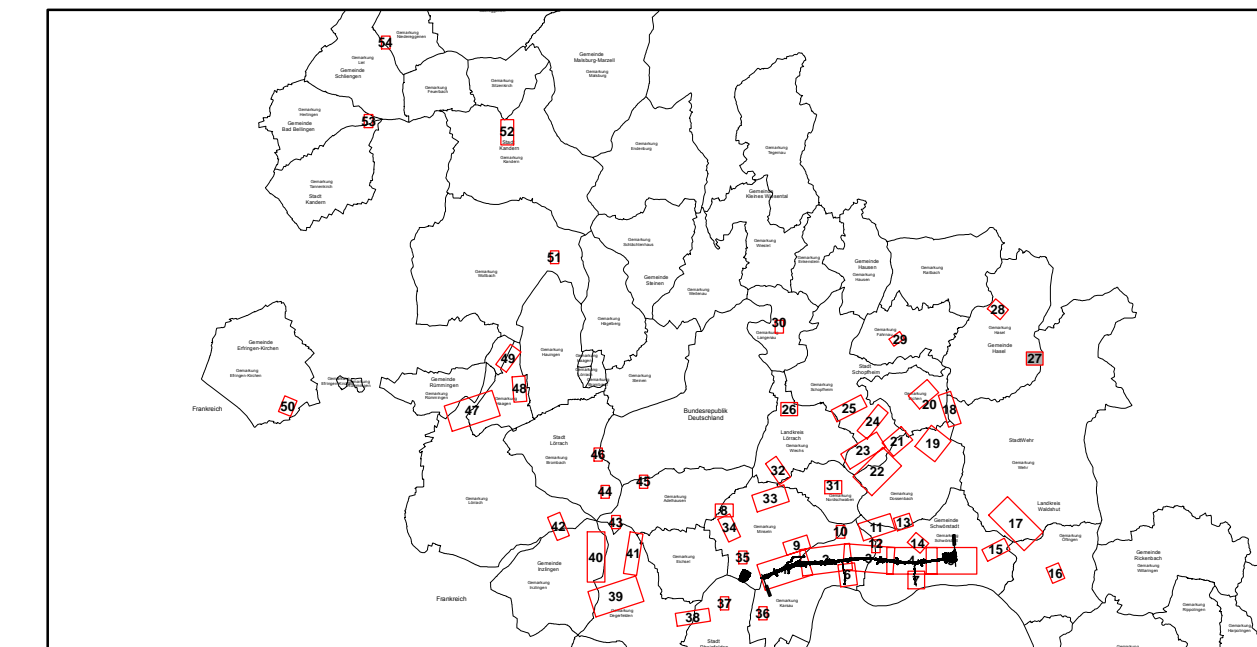
(CEF) Artenschutzrechtliche Maßnahme auf Teilflächen

FCS kompensatorische Maßnahmen (favourable conservation status)

FFH Kohärenzmaßnahme zur Sicherung der Gebietskulisse NATURA 2000


E I 36.1_{FCS}

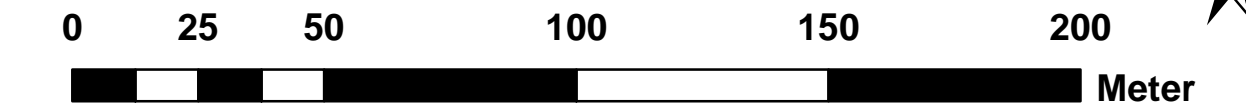
- Nummer der Teilfläche (Beschreibung gemäß Maßnahmenblatt)
- Nummer der Maßnahme



Bestand

32.31 Siehe Bestands- und Konfliktplan (Unterlage 19.1)

 Geschützte Biotope nach § 30 BNatSchG und § 30a LWaldG sowie Waldbiotope



E I 36_{FCS}	K12, K13
Nutzungsverzicht / Entwicklung Naturwaldzelle	

**Gemarkung
Hasel**

Weitere Teilflächen der Maßnahme E I 36 befinden sich auf Unterlage 9.2 Blatt 28


E I 36.1_{FCS}

**DE 8313-341
"Weidfelder bei Gersbach
und an der Wehra"**

2964

**Gemarkung
Wehr**

 **FROELICH & SPORBECK**
UMWELTPLANUNG UND BERATUNG
Niederlassung Potsdam
T +49.331.70179-0 potsdam@fsumwelt.de
F +49.331.70179-19 www.froelich-sporbeck.de
Tuchmacherstr. 47 · 14482 Potsdam



**REGIERUNGSPRÄSIDIUM
FREIBURG**

Nr.	Art der Änderung	Datum	Zeichen

PSP-Element-Nummer					
Organisationseinh.	Straße		Projekt		
V	2330	A0098	N08	- - -	- -

Straßenbauverwaltung Baden-Württemberg		Unterlage 9.2	
Straße: A 98 Weil am Rhein - Waldshut-Tiengen		Blatt Nr. 27	
	Datum	Zeichen	

Bauabschnitt: A 98.5 Karsau - Schwörstadt		bearbeitet	Mai 2017	AF/GH
Bau-km 17+200 - 23+663.960		gezeichnet	Mai 2017	EK
		geprüft	Mai 2017	GP
Feststellungsentwurf		Lageplan der landschaftspflegerischen Maßnahmen		
		Maßstab: 1:1.500		

Aufgestellt: Freiburg, den 31.05.2017
Regierungspräsidium Freiburg
Abt. 4 Straßenwesen und Verkehr
Ref. 44 Straßenplanung
gez. Rabe-Lockhorn