




# Lageplan der Landschaftspflegerischen Maßnahmen

## Maßnahmen trassenferne Maßnahmen

-  Nutzungsverzicht/Entwicklung Naturwaldzelle
-  Anbringen von Nistkästen für den Waldkauz
-  FFH Gebiete

Maßnahmenbezeichnung  
Konfliktbezug

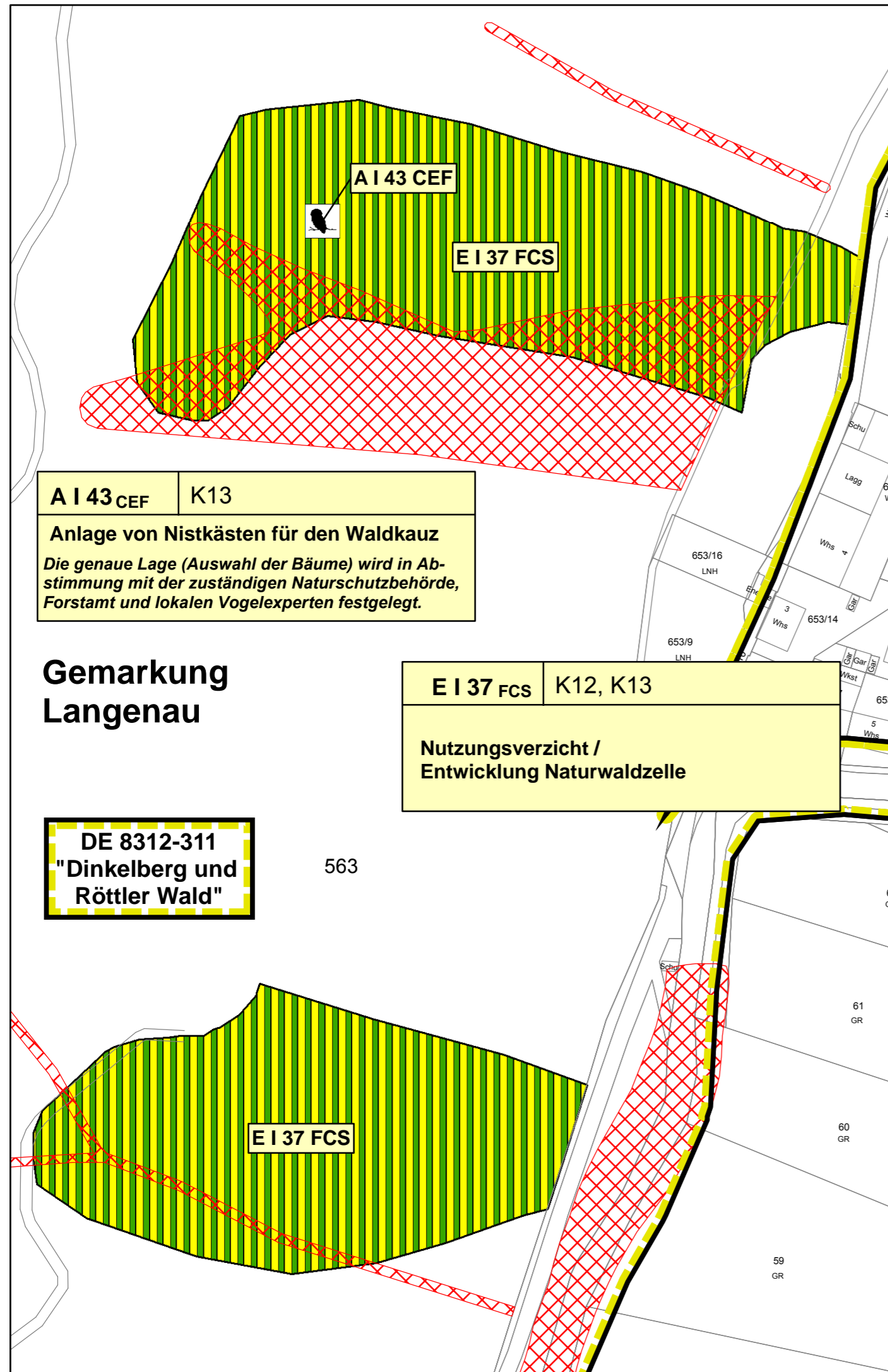
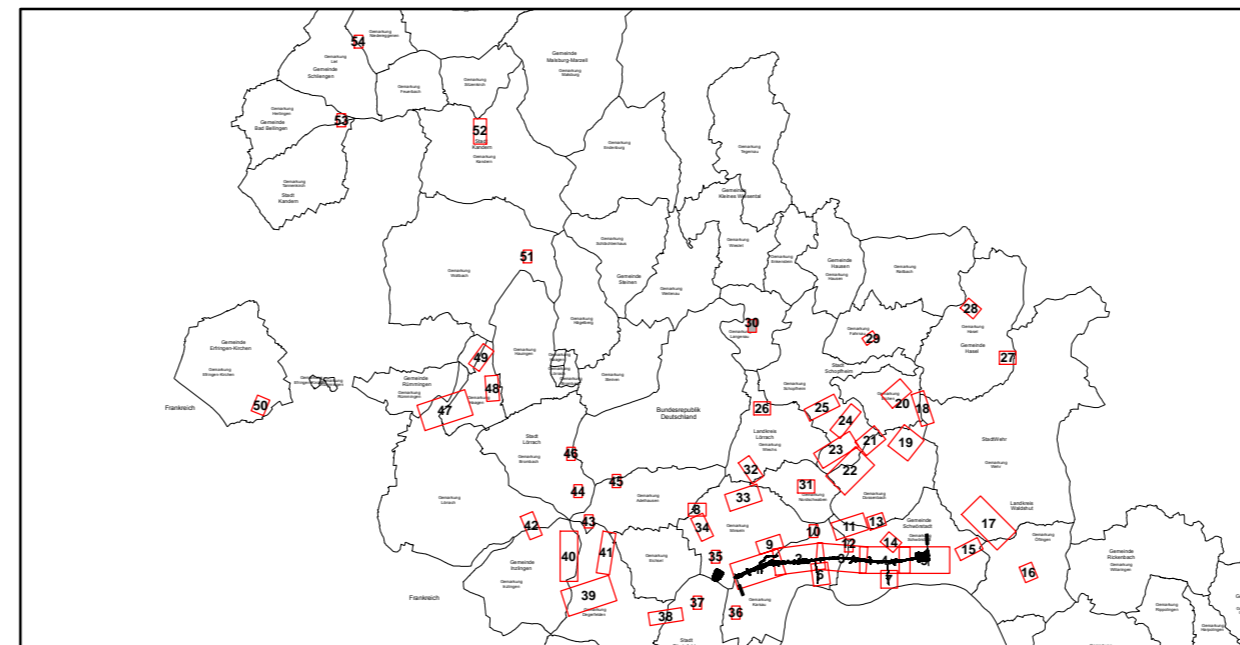
<b>E I 37 FCS</b>	<b>K12, K13</b>
<b>Nutzungsverzicht / Entwicklung Naturwaldzelle</b>	

Maßnahmenbeschreibung

### Erläuterung Maßnahmenbezeichnung

- I Maßnahme im Wald
  - II Offenland - Maßnahme
  - III trassennahe Maßnahme
  - A Ausgleichsmaßnahme
  - E Ersatzmaßnahme
  - S/M Schutz- / Minderungsmaßnahme
  - G Gestaltungsmaßnahme
- CEF** Artenschutzrechtliche Maßnahme zur Erhaltung der ökologischen Funktion der Fortpflanzungs- und Ruhestätten (continuous ecological functionality)
- (CEF)** Artenschutzrechtliche Maßnahme auf Teilflächen
- FCS** kompensatorische Maßnahmen (favourable conservation status)
- FFH** Kohärenzmaßnahme zur Sicherung der Gebietskulisse NATURA 2000

**E I 37 FCS** — Nummer der Maßnahme



<b>A I 43 CEF</b>	<b>K13</b>
<b>Anlage von Nistkästen für den Waldkauz</b>	
<i>Die genaue Lage (Auswahl der Bäume) wird in Abstimmung mit der zuständigen Naturschutzbehörde, Forstamt und lokalen Vogelexperten festgelegt.</i>	


## Gemarkung Langenau


<b>E I 37 FCS</b>	<b>K12, K13</b>
<b>Nutzungsverzicht / Entwicklung Naturwaldzelle</b>	

<b>DE 8312-311</b> "Dinkelberg und Röttler Wald"
---

## Bestand

**32.31** Siehe Bestands- und Konfliktplan (Unterlage 19.1)

 Geschützte Biotop nach § 30 BNatSchG und § 30a LWaldG sowie Waldbiotop



**FROELICH & SPORBECK**  
UMWELTPLANUNG UND BERATUNG  
Niederlassung Potsdam  
T +49.331.70179-0 potsdam@fsumwelt.de  
F +49.331.70179-19 www.froelich-sporbeck.de  
Tuchmacherstr. 47 • 14482 Potsdam



## REGIERUNGSPRÄSIDIUM FREIBURG

Nr.	Art der Änderung	Datum	Zeichen

PSP-Element-Nummer					
Organisationseinh.	Straße		Projekt		
V	2330	A0098	N08	- - -	- -

Straßenbauverwaltung Baden-Württemberg Straße: A 98 Weil am Rhein - Waldshut-Tiengen	Unterlage 9.2 Blatt Nr. 30
---	-------------------------------

	Datum	Zeichen
bearbeitet	Mai 2017	AF/GH
gezeichnet	Mai 2017	EK
geprüft	Mai 2017	GP

**Bauabschnitt: A 98.5 Karsau - Schwörstadt**  
**Bau-km 17+200 - 23+663.960**

**Lageplan der landschaftspflegerischen Maßnahmen**

Maßstab: 1:1.500

Aufgestellt: Freiburg, den 31.05.2017

Regierungspräsidium Freiburg  
Abt. 4 Straßenwesen und Verkehr  
Ref. 44 Straßenplanung

gez. Rabe-Lockhorn