

# Lageplan der Landschaftspflegerischen Maßnahmen

## Maßnahmen trassenferne Maßnahmen

Waldumbau

Maßnahmenbezeichnung	Konfliktbezug
<b>E I 2 FCS</b>	<b>K3, K12, K13, K16</b>
<b>Waldumbau zu Eichenwald</b>	

### Maßnahmenbeschreibung

#### Erläuterung Maßnahmenbezeichnung

- I Maßnahme im Wald
- II Offenland - Maßnahme
- III trassennahe Maßnahme
- A Ausgleichsmaßnahme
- E Ersatzmaßnahme
- S/M Schutz- / Minderungsmaßnahme
- G Gestaltungsmaßnahme

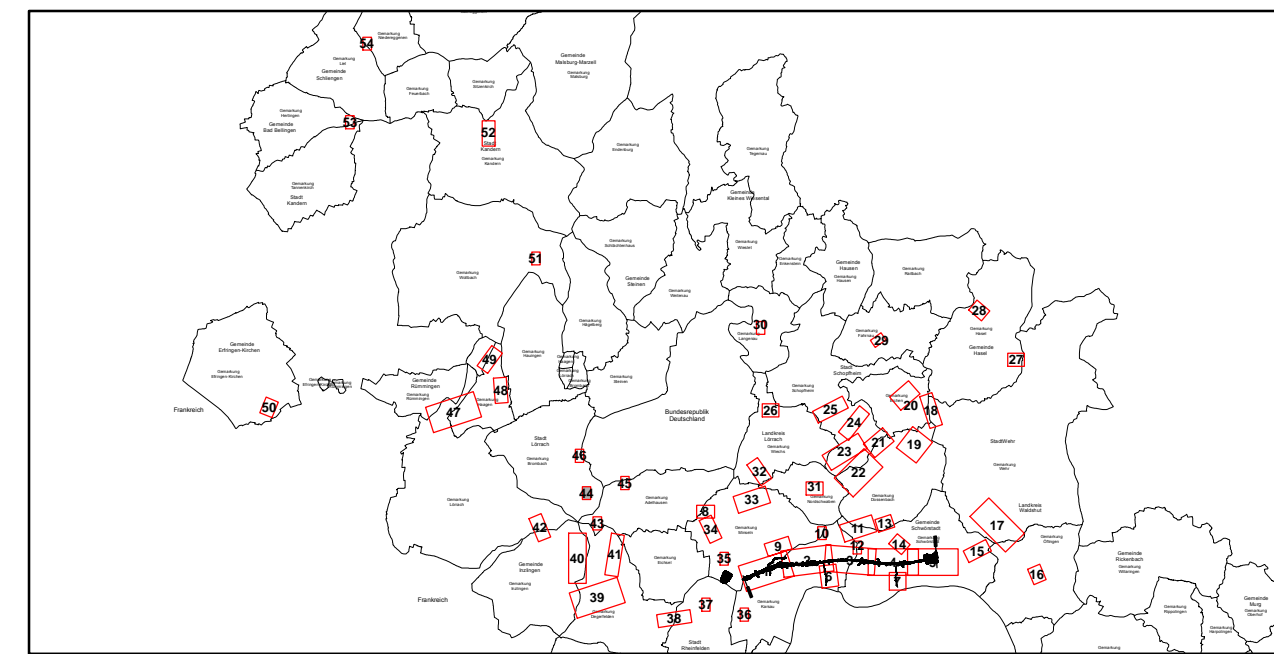
**CEF** Artenschutzrechtliche Maßnahme zur Erhaltung der ökologischen Funktion der Fortpflanzungs- und Ruhestätten (continuous ecological functionality)

**(CEF)** Artenschutzrechtliche Maßnahme auf Teilflächen

**FCS** kompensatorische Maßnahmen (favourable conservation status)

**FFH** Kohärenzmaßnahme zur Sicherung der Gebietskulisse NATURA 2000

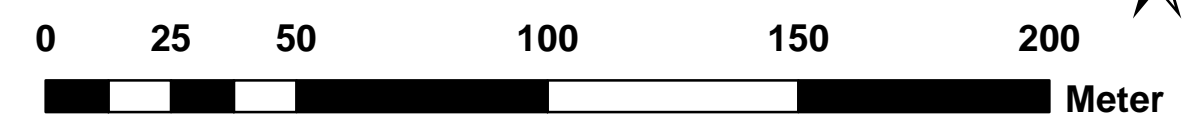
**E I 2.1 FCS**  
 — Nummer der Teilfläche (Beschreibung gemäß Maßnahmenblatt)  
 — Nummer der Maßnahme




## Bestand

**32.31** Siehe Bestands- und Konfliktplan (Unterlage 19.1)

Geschützte Biotop nach § 30 BNatSchG und § 30a LWaldG sowie Waldbiotop



**FROELICH & SPORBECK**  
 UMWELTPLANUNG UND BERATUNG  
 Niederlassung Potsdam  
 T +49.331.70179-0 potsdam@fsumwelt.de  
 F +49.331.70179-19 www.froelich-sporbeck.de  
 Tuchmacherstr. 47 • 14482 Potsdam



**REGIERUNGSPRÄSIDIUM  
FREIBURG**

Nr.	Art der Änderung	Datum	Zeichen

PSP-Element-Nummer					
Organisationseinh.	Straße		Projekt		
V	2330	A0098	N08	-	-

Straßenbauverwaltung Baden-Württemberg  
 Straße: A 98 Weil am Rhein - Waldshut-Tiengen

Unterlage 9.2  
 Blatt Nr. 44

	Datum	Zeichen
bearbeitet	Mai 2017	AF/GH
gezeichnet	Mai 2017	EK
geprüft	Mai 2017	GP

Bauabschnitt: A 98.5 Karsau - Schwörstadt  
 Bau-km 17+200 - 23+663.960  
**Feststellungsentwurf**

**Lageplan der landschaftspflegerischen  
Maßnahmen**  
 Maßstab: 1:1.500

Aufgestellt: Freiburg, den 31.05.2017  
 Regierungspräsidium Freiburg  
 Abt. 4 Straßenwesen und Verkehr  
 Ref. 44 Straßenplanung  
 gez. Rabe-Lockhorn