

Lageplan der Landschaftspflegerischen Maßnahmen

Maßnahmen trassenferne Maßnahmen

Nutzungsverzicht/Entwicklung Naturwaldzelle

FFH Gebiete

Maßnahmenbezeichnung
Konfliktbezug

E I 40 FCS K12, K13

**Nutzungsverzicht /
Entwicklung Naturwaldzelle**

Maßnahmenbeschreibung

Erläuterung Maßnahmenbezeichnung

- I Maßnahme im Wald
- II Offenland - Maßnahme
- III trassennahe Maßnahme
- A Ausgleichsmaßnahme
- E Ersatzmaßnahme
- S/M Schutz- / Minderungsmaßnahme
- G Gestaltungsmaßnahme

CEF Artenschutzrechtliche Maßnahme zur Erhaltung der ökologischen Funktion der Fortpflanzungs- und Ruhestätten (continuous ecological functionality)

(CEF) Artenschutzrechtliche Maßnahme auf Teilflächen

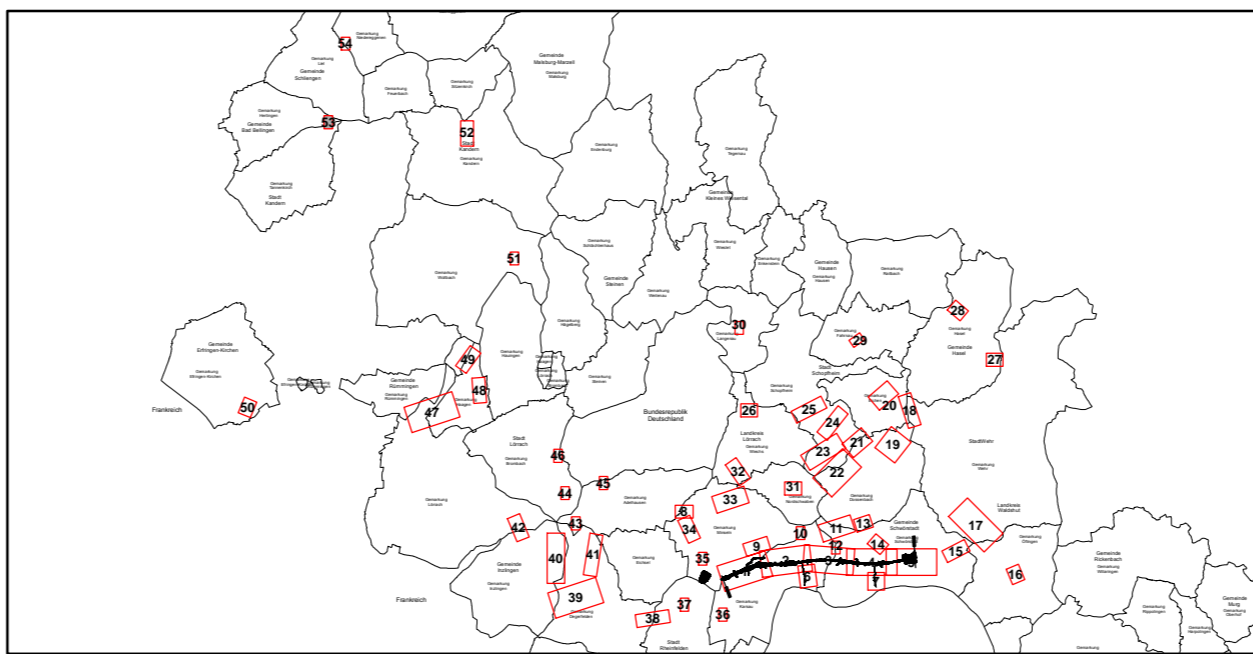
FCS kompensatorische Maßnahmen (favourable conservation status)

FFH Kohärenzmaßnahme zur Sicherung der Gebietskulisse NATURA 2000

E I 40.1 FCS

— Nummer der Teilfläche (Beschreibung gemäß Maßnahmenblatt)

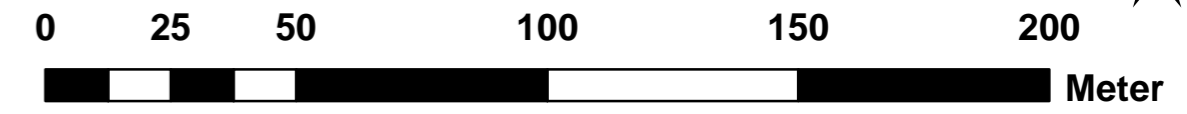
— Nummer der Maßnahme




Bestand

32.31 Siehe Bestands- und Konfliktplan (Unterlage 19.1)

Geschützte Biotop nach § 30 BNatSchG und § 30a LWaldG sowie Waldbiotop



FROELICH & SPORBECK
UMWELTPLANUNG UND BERATUNG
Niederlassung Potsdam
T +49.331.70179-0 potsdam@fsumwelt.de
F +49.331.70179-19 www.froelich-sporbeck.de
Tuchmacherstr. 47 • 14482 Potsdam



REGIERUNGSPRÄSIDIUM FREIBURG

Nr.	Art der Änderung	Datum	Zeichen

PSP-Element-Nummer							
Organisationseinh.	Straße		Projekt				
V	2	3	3	0	N	0	8

Straßenbauverwaltung Baden-Württemberg
Straße: A 98 Weil am Rhein - Waldshut-Tiengen

Unterlage 9.2
Blatt Nr. 53

	Datum	Zeichen
bearbeitet	Mai 2017	AF/GH
gezeichnet	Mai 2017	EK
geprüft	Mai 2017	GP

Bauabschnitt: A 98.5 Karsau - Schwörstadt
Bau-km 17+200 - 23+663.960

Feststellungsentwurf

**Lageplan der landschaftspflegerischen
Maßnahmen**
Maßstab: 1:1.500

Aufgestellt: Freiburg, den 31.05.2017

Regierungspräsidium Freiburg
Abt. 4 Straßenwesen und Verkehr
Ref. 44 Straßenplanung

gez. Rabe-Lockhorn