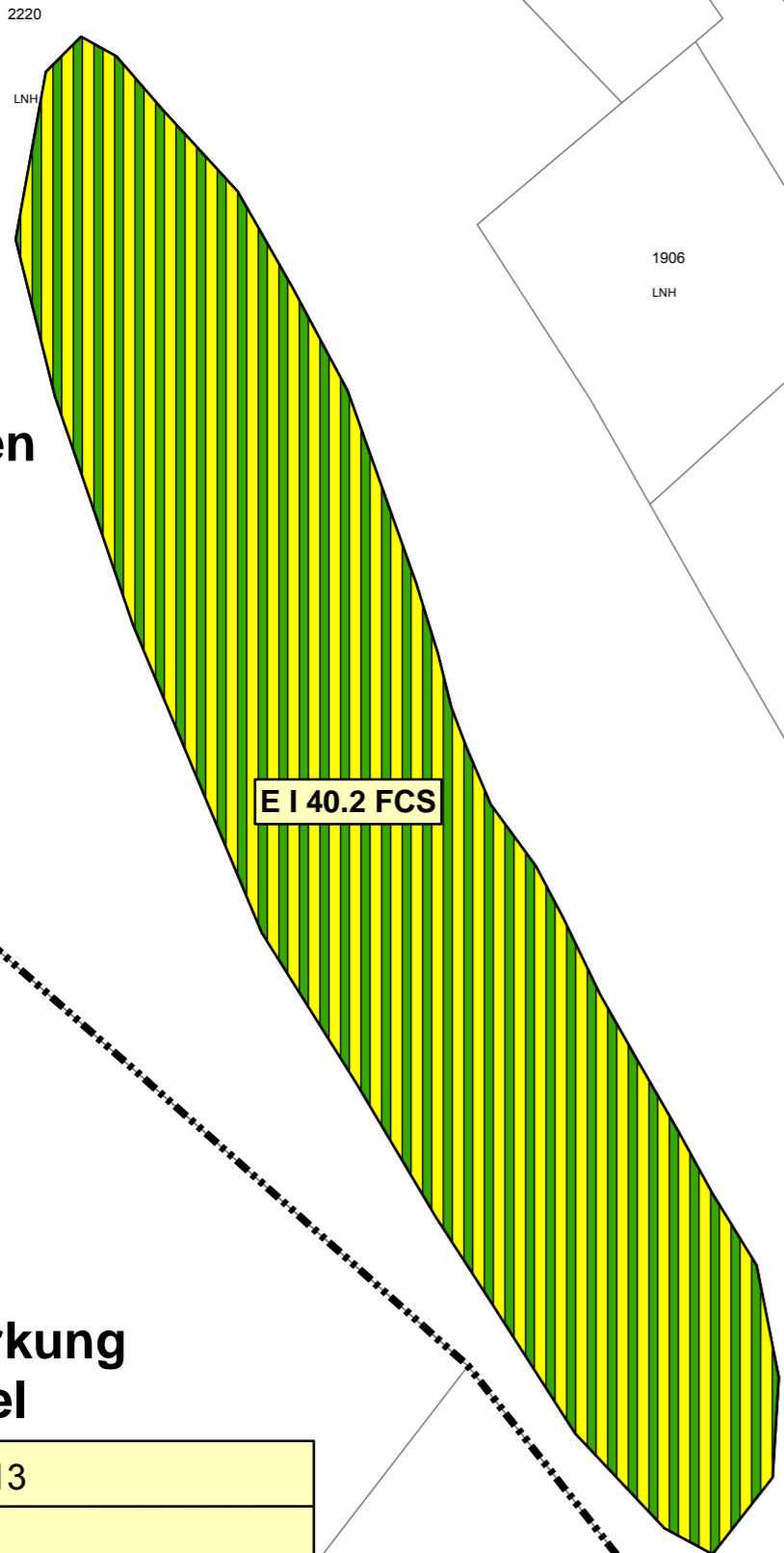


DE 8211-341
"Markgräfler Hügelland
mit Schwarzwaldhängen"



Gemarkung
Niedereggenen

E I 40.2 FCS

Gemarkung
Liel

E I 40_{FCS} K12, K13
Nutzungsverzicht /
Entwicklung Naturwaldzelle

Weitere Teilflächen der Maßnahme E I 40 befinden
sich auf Unterlage 9.2 Blatt 53

Lageplan der Landschaftspflegerischen Maßnahmen

Maßnahmen

trassenferne Maßnahmen

- Nutzungsverzicht/Entwicklung Naturwaldzelle
- FFH Gebiete

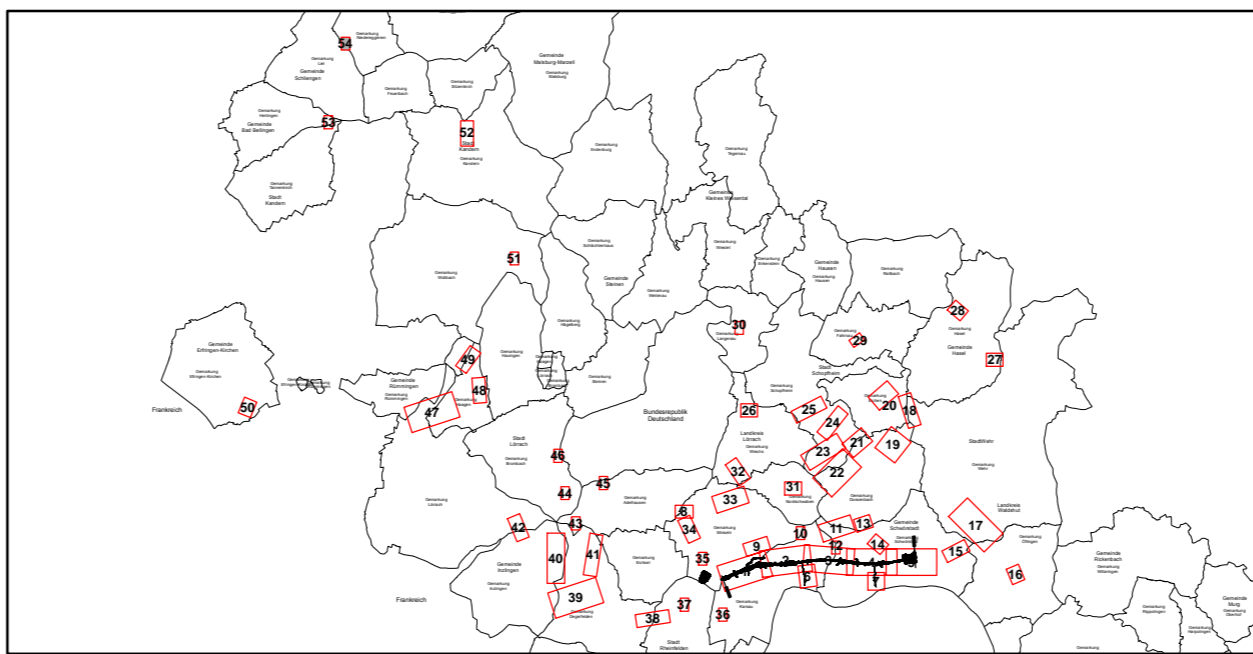
Maßnahmenbezeichnung	Konfliktbezug
E I 40_{FCS}	K12, K13
Nutzungsverzicht / Entwicklung Naturwaldzelle	

Maßnahmenbeschreibung

Erläuterung Maßnahmenbezeichnung

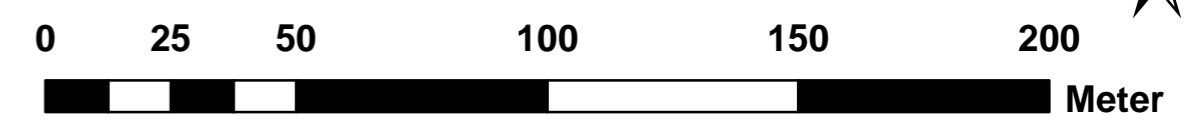
- I Maßnahme im Wald
 - II Offenland - Maßnahme
 - III trassennahe Maßnahme
 - A Ausgleichsmaßnahme
 - E Ersatzmaßnahme
 - S/M Schutz- / Minderungsmaßnahme
 - G Gestaltungsmaßnahme
- CEF** Artenschutzrechtliche Maßnahme zur Erhaltung der ökologischen Funktion der Fortpflanzungs- und Ruhestätten (continuous ecological functionality)
- (CEF)** Artenschutzrechtliche Maßnahme auf Teilflächen
- FCS** kompensatorische Maßnahmen (favourable conservation status)
- FFH** Kohärenzmaßnahme zur Sicherung der Gebietskulisse NATURA 2000

- E I 40.2 FCS**
- Nummer der Teilfläche (Beschreibung gemäß Maßnahmenblatt)
- Nummer der Maßnahme



Bestand

- 32.31** Siehe Bestands- und Konfliktplan (Unterlage 19.1)
- Geschützte Biotop nach § 30 BNatSchG und § 30a LWaldG sowie Waldbiotop



FROELICH & SPORBECK
 UMWELTPLANUNG UND BERATUNG
 Niederlassung Potsdam
 T +49.331.70179-0 potsdam@fsumwelt.de
 F +49.331.70179-19 www.froelich-sporbeck.de
 Tuchmacherstr. 47 • 14482 Potsdam



REGIERUNGSPRÄSIDIUM
FREIBURG

Nr.	Art der Änderung	Datum	Zeichen

PSP-Element-Nummer							
	Organisationseinh.	Straße		Projekt			
V	2330	A0098	N08	-	-	-	-

Straßenbauverwaltung Baden-Württemberg Straße: A 98 Weil am Rhein - Waldshut-Tiengen	Unterlage 9.2 Blatt Nr. 54		
	Datum	Zeichen	
Bauabschnitt: A 98.5 Karsau - Schwörstadt Bau-km 17+200 - 23+663.960 Feststellungsentwurf	bearbeitet	Mai 2017	AF/GH
	gezeichnet	Mai 2017	EK
	geprüft	Mai 2017	GP
Lageplan der landschaftspflegerischen Maßnahmen		Maßstab: 1:1.500	

Aufgestellt: Freiburg, den 31.05.2017
 Regierungspräsidium Freiburg
 Abt. 4 Straßenwesen und Verkehr
 Ref. 44 Straßenplanung
 gez. Rabe-Lockhorn