





Legende
Gesetzlich geschützte Biotope
nach §§ 32 NatschG und 30a LWaldG

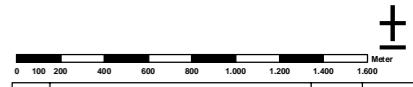
 Gesetzlich geschützte Biotope

 FFH-Grenze

 Bereich der FFH-konformen Kartierung (LRT + Arten)

 Planfeststellungstrasse 2007

 Kartierter Bereich



№	Art der Bewertung	Datum	Zieler

FROELICH & SPORBECK
GmbH & Co. KG
Umweltplanung und Beratung
Büchse • Großbühl • Mörchen • Hasen • Postdam • Schwärz
Mittelfosweg München • Jorgelochweg 32 • 80333 München

 **Regierungspräsidium Freiburg**

Straßenbauverwaltung Baden-Württemberg Straße: A 98 Weil am Rhein - Waldshut	Anlage	1
	Datum	Zieler
Baubeschnitt: A 98.5 Karsau - Wehr Bau-km 17+200 - 27+933,587	Verfasser	Ma 2009 VPS
	Geprüft	Ma 2009 AWB
	gezeichnet	Ma 2009 P.F.S.
Planfeststellung Kartierung Fauna, Flora / Biotoptypen	Schutzstatus	
Aufgestellt und geprüft: Freiburg, den	Maßstab:	1:10.000

Regierungspräsidium Freiburg	
------------------------------	--

- unmaßstäblich verkleinert -

