

Bauwerk Nr. 98/203
 EDV-Nr. 8412-623
 Überführung des
 Sögelbäche west
 Bau-km 18+861.785
 N Br = 52,3295 m LW = 8,00 m
 L = 102,00 m LH = 4,50 m
 Br. Kl. = DIN Fb
 MLC = 100/50

Bauwerk Nr. 98/204
 EDV-Nr. 8412-624
 Überführung des
 Kapfalteweges
 und des Sögelbäche
 Bau-km 19+195,376
 N Br = 95,054 m LW = 10,00 m
 L = 74,00 m LH = 4,70 m
 Br. Kl. = DIN Fb
 MLC = 100/50

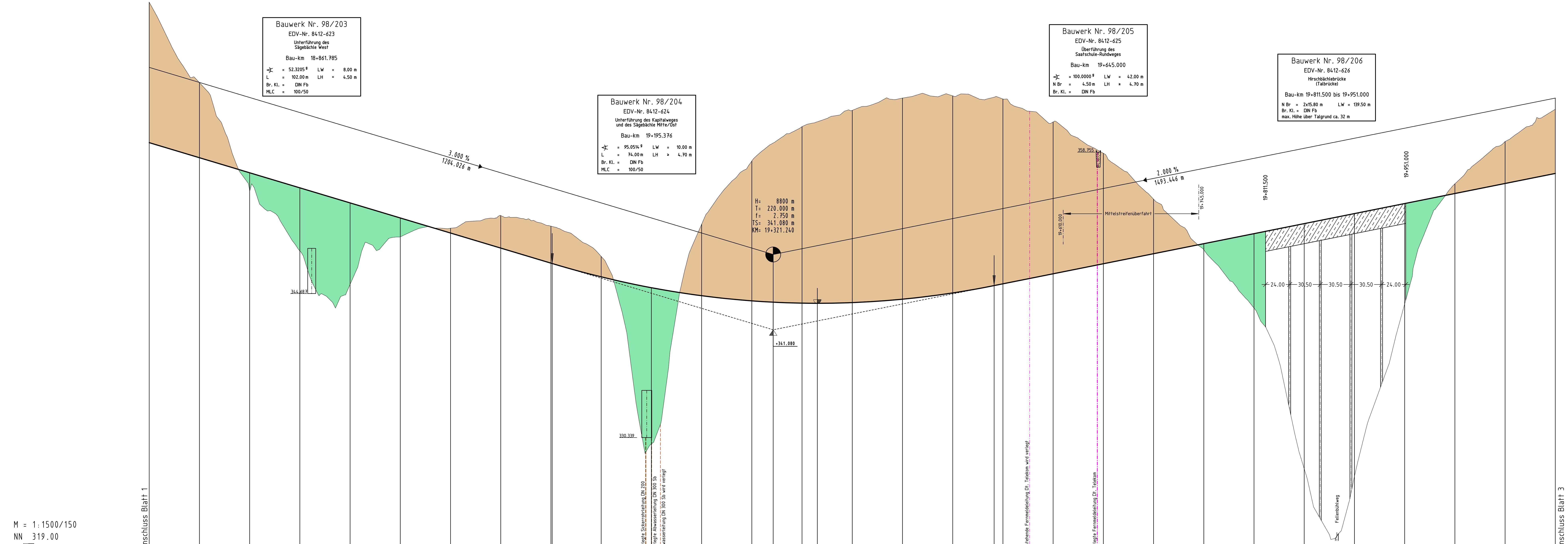
Bauwerk Nr. 98/205
 EDV-Nr. 8412-625
 Überführung des
 Saatschule-Rundweges
 Bau-km 19+645,000
 N Br = 100,0000 m LW = 42,00 m
 L = 4,50 m LH = 4,70 m
 Br. Kl. = DIN Fb

Bauwerk Nr. 98/206
 EDV-Nr. 8412-626
 Verschiebegerüst
 (Tafelbrücke)
 Bau-km 19+811,500 bis 19+951,000
 N Br = 2x45,80 m LW = 139,50 m
 Br. Kl. = DIN Fb
 Max. Höhe über Talgrund ca. 32 m

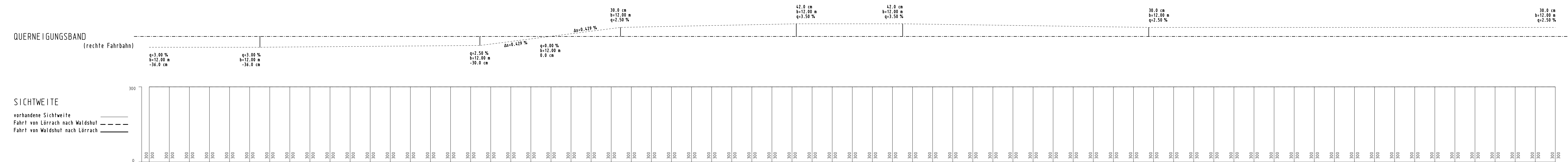
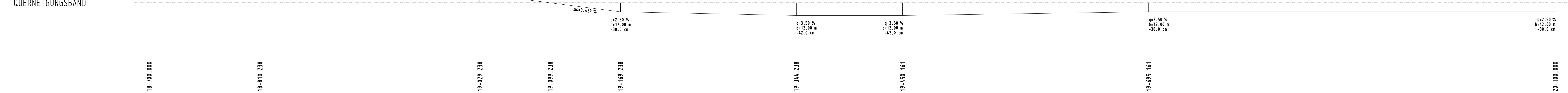

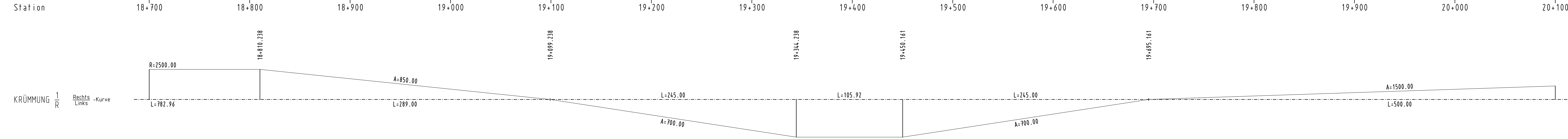
Zeichenerklärung

Regelquerschnitt A 98, RQ 31
 M = 1:250

Damm: Neigung gemäß geologischen Gutachten (Untergrundkundung) (Biegelung: 1:1,5)
 Einschnitt: Neigung gemäß geologischen Gutachten (Untergrundkundung) (Biegelung: 1:1,5)



Station	18+700	18+800	18+900	19+000	19+100	19+200	19+300	19+400	19+500	19+600	19+700	19+800	19+900	20+000	20+100
Gradientenhöhen	0.000 359.710	0.000 358.917	0.000 358.124	0.000 357.331	0.000 356.538	0.000 355.745	0.000 354.952	0.000 354.159	0.000 353.366	0.000 352.573	0.000 351.780	0.000 350.987	0.000 350.194	0.000 349.401	0.000 348.608
Geländehöhen	0.000 370.710	0.000 365.497	0.000 354.959	0.000 348.911	0.000 350.458	0.000 345.402	0.000 351.404	0.000 348.388	0.000 351.590	0.000 343.862	0.000 343.808	0.000 343.808	0.000 343.720	0.000 343.720	0.000 343.720



Bearbeitung
Durth Roos Consulting GmbH
 Julius-Reber-Straße 15, 64293 Darmstadt

REGIERUNGSPRÄSIDIUM FREIBURG

Nr.	Art der Änderung	Datum	Name

PSP-Element-Nummer
 V. 23330 . A 0098 . N 08 . - - - . - -

Straßenbauverwaltung Baden-Württemberg
 A 98 Weil am Rhein - Waldshut-Tiengen
 Bauabschnitt A 98.5 Karsau - Schwörstadt
 Bau-km 17+200.000 - 23+663.960
Feststellungsentwurf

Unterlage 6
 Blatt Nr. 2
 bearbeitet Mai 2017 Go
 gezeichnet Mai 2017 HB
 geprüft Mai 2017 WJ

Höhenplan A 98
 Bau-km 18+700.000 - 20+100.000
 Maßstab: 1:1.500/150

Aufgeteilt Freiburg, den 31.05.2017
 Regierungspräsident Freiburg
 Abt. 6 Straßenwesen und Verkehr
 Ref. 44 Straßenplanung
 gez. Vassallo