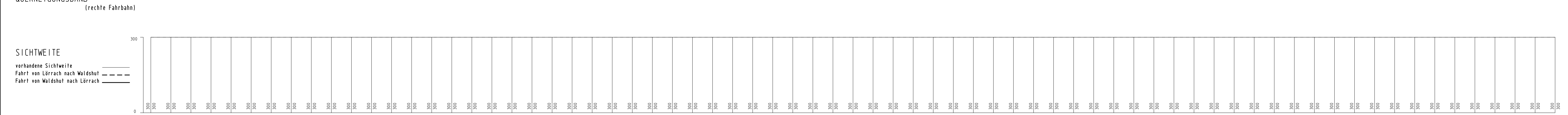





M = 1:1500/150
NN 326.00



Zeichenerklärung

Neigungsbruchpunkt mit Angabe von Gefälle (-) und Steigung (+) in Prozent
Länge der Gefälle- (Steigungs-) Strecke, Maßstabserweiterung und Schneide

Regelquerschnitt A 98, RQ 31

M = 1:250

Damm: Neigung gemäß geologischen Gutachten (Untergrunduntersuchungen) (Regelneigung: 1:15)

Einschnitt: Neigung gemäß geologischen Gutachten (Untergrunduntersuchungen) (Regelneigung: 1:15)

Bearbeitung
Durth Roos Consulting GmbH
Julius-Reber-Straße 15, 64293 Darmstadt

REGIERUNGSPRÄSIDIUM FREIBURG

Nr.	Art der Änderung	Datum	Name

PSP-Element-Nummer
V. 2330 . A0098 . N08 . - . - . -

Strassenbauverwaltung Baden-Württemberg
A 98 Weil am Rhein - Waldshut-Tiengen

Unterlage 6
Blatt Nr. 3

Baubauabschnitt A 98.5 Karsau - Schwörstadt
Bau-km 17+200.000 - 23+663.960

Feststellungsentwurf

Aufgestellt: Freiburg, den 31.05.2017
Regierungspräsidium Freiburg
Abt. 4 - Straßenbau und Verkehr
Ref. Lt. Straßenplanung
gez. Vassallo

	Datum	Name
bearbeitet	Mai 2017	Ge
gezeichnet	Mai 2017	MB
geprüft	Mai 2017	WB

Höhenplan A 98
Bau-km 20+100.000 - 21+500.000
Maßstab: 1:1500/150