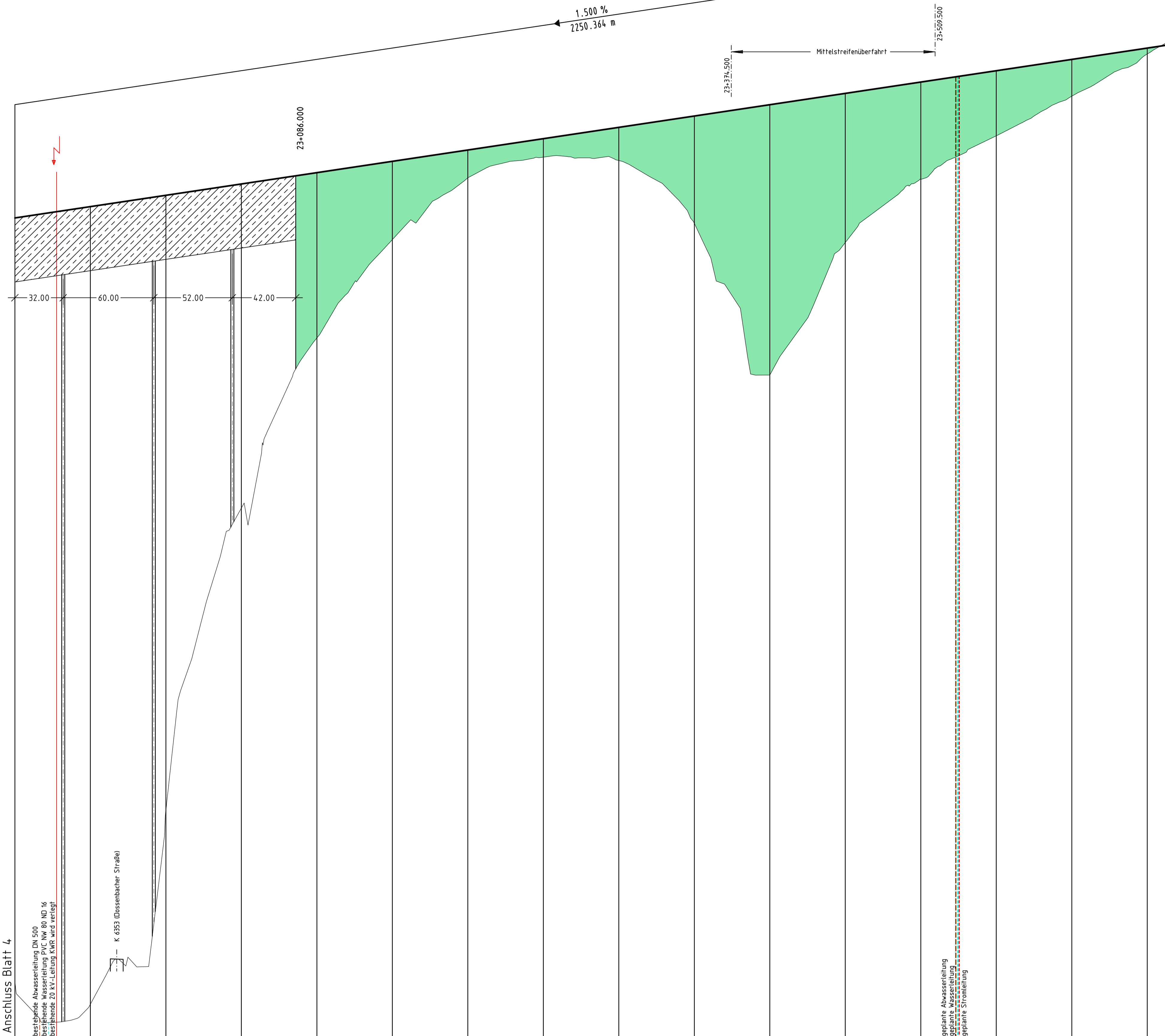


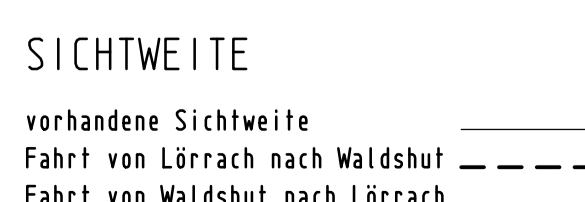
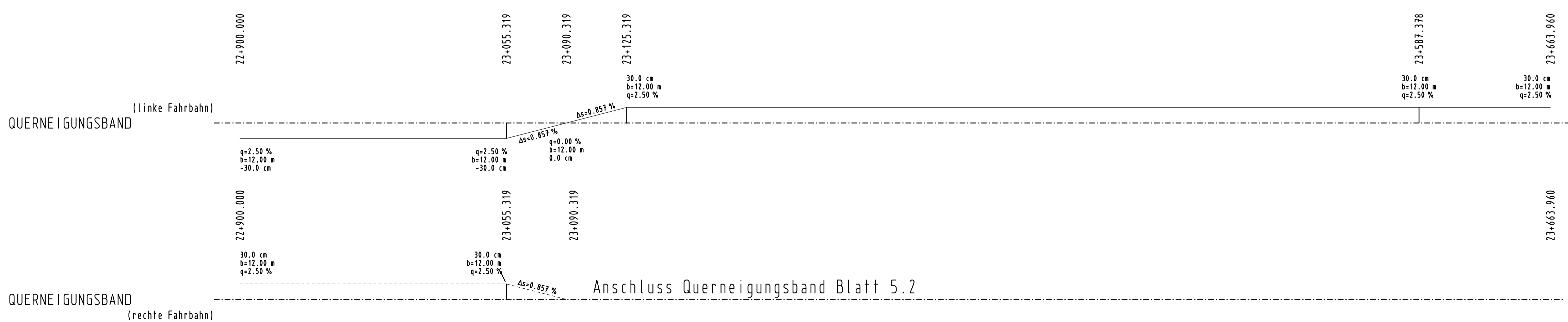
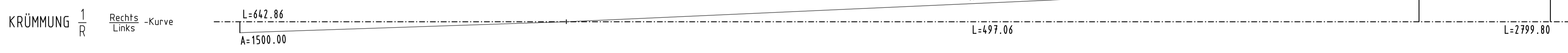
Bauwerk Nr. 98/214
 EDV-Nr. 8413-609
 Bachtelbrücke
 (Talbrücke)
 Bau-km 22+792.000 bis 23+086.000
 N Br. = 2x15,80 m LW = 294,00 m
 Br. Kl. = DN Fb
 max. Höhe über Talgrund ca. 54 m

"PWC Ossenberg"



M = 1:1500/150
 NN 306.00

Station	22+900	50+000 388.244	23+000	50+000 341.100	23+100	50+000 321.084	50+000 241.134	23+200	50+000 351.398	50+000 344.100	23+300	50+000 344.373	50+000 345.400	23+400	50+000 359.986	50+000 347.100	50+000 349.243	23+500	50+000 362.900	50+000 370.100	50+000 365.790	23+600	50+000 368.417	50+000 371.209	50+000 371.889	
Gradientenhöhen	0.000 389.734	50+000 340.350	0.000 341.950	50+000 242.000	0.000 343.350	50+000 344.850	50+000 345.400	0.000 346.350	50+000 347.100	0.000 347.850	50+000 348.400	0.000 349.350	50+000 370.100	0.000 370.850	50+000 371.400	0.000 372.150	50+000 372.900	0.000 373.650	50+000 374.400	0.000 375.150	50+000 375.900	0.000 376.650	50+000 377.400	0.000 378.150	50+000 378.900	50+000 379.650
Geländehöhen	0.000 389.734	50+000 388.244	0.000 341.950	50+000 242.000	0.000 343.350	50+000 344.850	50+000 345.400	0.000 346.350	50+000 347.100	0.000 347.850	50+000 348.400	0.000 349.350	50+000 370.100	0.000 370.850	50+000 371.400	0.000 372.150	50+000 372.900	0.000 373.650	50+000 374.400	0.000 375.150	50+000 375.900	0.000 376.650	50+000 377.400	0.000 378.150	50+000 378.900	50+000 379.650

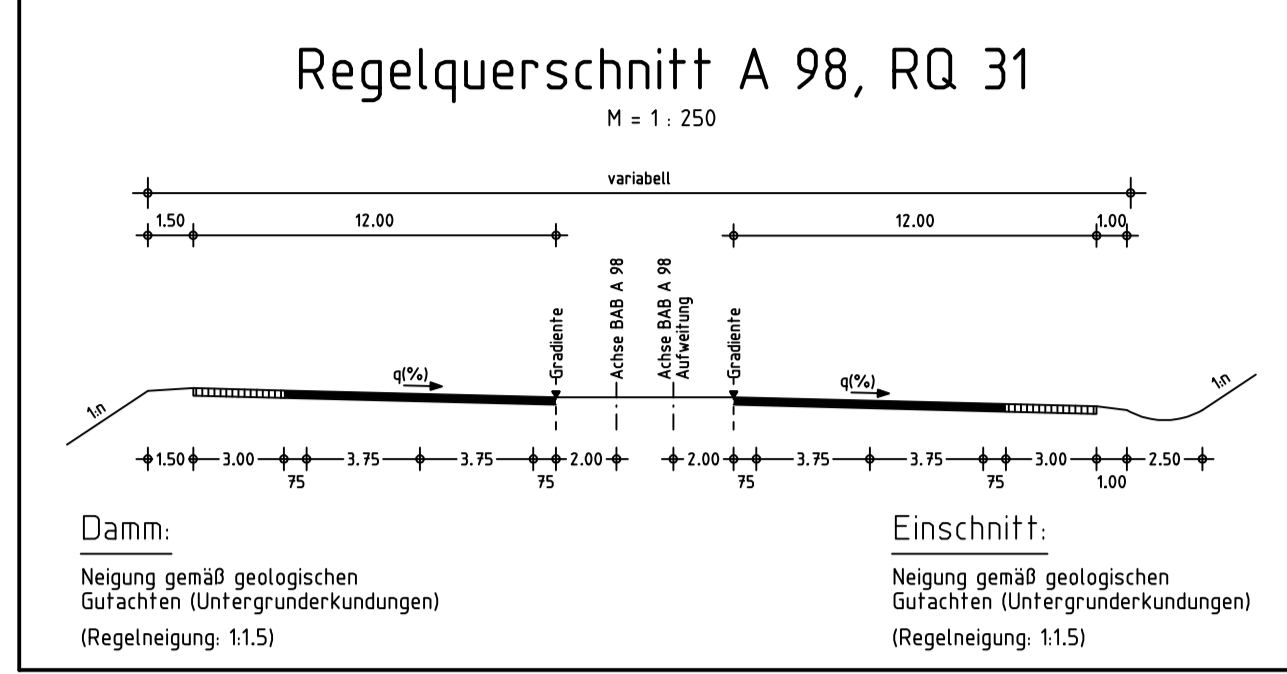


Zeichenerklärung

Nr. 1: 1:1500
 2: 1:1500
 3: 1:1500
 4: 1:1500
 5: 1:1500

Gradientenhochpunkt
 Gradiententiefpunkt

Neigungsbrechpunkt mit Angabe von Gefälle (-) und Steigung (+) in Prozent
 Länge des Gefälles (Steigungs-) Strecke, Halbmesser, Tangentenlängen und Stichtmaße



Bearbeitung
Durth Roos Consulting GmbH
 Julius-Reber-Straße 15, 64293 Darmstadt

REGIERUNGSPRÄSIDIUM FREIBURG

Nr.	Art der Änderung	Datum	Name

PSP-Element-Nummer

V. 2330	A 0098	N 018	-	-	-
---------	--------	-------	---	---	---

Straßenbauverwaltung Baden-Württemberg
 A 98 Weil am Rhein - Waldshut-Tiengen

Unterlage 6
 Blatt Nr. 5.1

Datum	Name
bearbeitet Mai 2017	Ge
gezeichnet Mai 2017	MB
geprüft Mai 2017	Wb

Bauabschnitt A 98.5 Karsau - Schwörstadt
 Bau-km 17+200.000 - 23+663.960

Feststellungsentwurf

Höhenplan A 98
 Bau-km 22+900.000 - 23+663.960
 Maßstab: 1:1.500/150

Aufgestellt: Freiburg, den 31.05.2017
 Regierungspräsidium Freiburg
 Abt. 4, Straßenwesen und Verkehr
 Ref. 44, Straßenplanung
 gez. Vassallo