











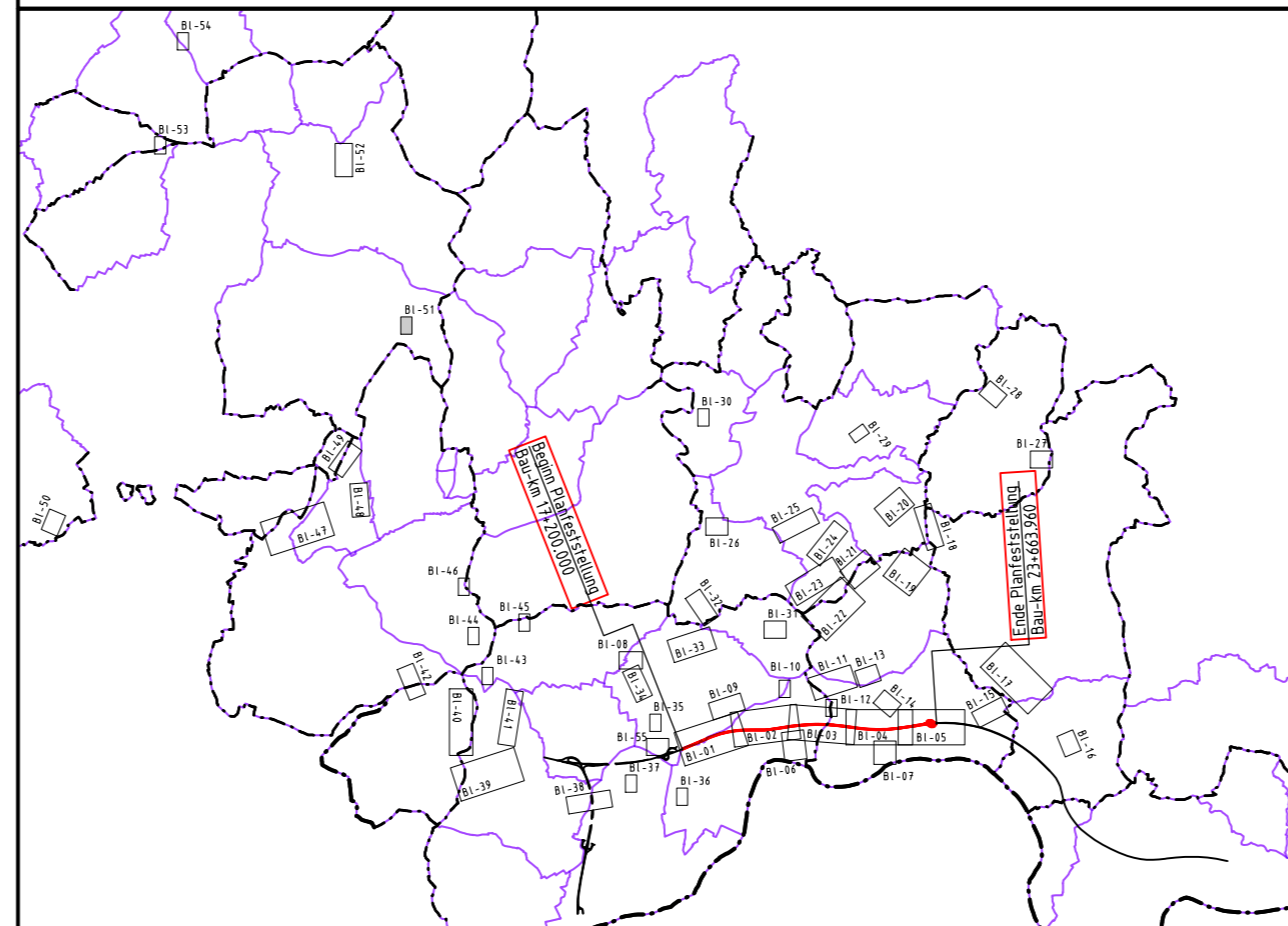
Zeichenerklärung

Grunderwerb

-  zu erwerbende Fläche (für Baulastträger der Baumaßnahme Straße)
-  zu erwerbende Fläche (für Dritte)
-  zu erwerbende Fläche (für Baulastträger der Baumaßnahme LBP)
-  vorübergehend in Anspruch zu nehmende Fläche (für Baulastträger der Baumaßnahme Straße)
-  vorübergehend in Anspruch zu nehmende Fläche (für Dritte)
-  dauernd zu beschränkende Fläche (für Baulastträger der Baumaßnahme LBP)
-  dauernd zu beschränkende Fläche (für Dritte)

Verwaltung

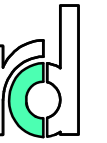
-  Gemeindegrenze
-  Gemarkungsgrenze
-  Flurstücksgrenze



Bearbeitung

Durth Roos
Consulting GmbH

Julius-Reiber-Straße 15, 64293 Darmstadt



REGIERUNGSPRÄSIDIUM
FREIBURG

Nr.	Art der Änderung	Datum	Name

PSP-Element-Nummer

V	2330	A0098	N08	-	-	-	-	-
---	------	-------	-----	---	---	---	---	---

Straßenbauverwaltung Baden-Württemberg
A 98 Weil am Rhein - Waldshut-Tiengen

Unterlage 10
Blatt Nr. 51

Bauabschnitt A 98.5 Karsau - Schwörstadt
Bau-km 17+200.000 - 23+663.960

	Datum	Name
bearbeitet	Mai 2017	Ge
gezeichnet	Mai 2017	MB
geprüft	Mai 2017	Wb

Feststellungsentwurf

Grunderwerbsplan LBP

Maßstab: 1 : 1.500

Aufgestellt: Freiburg, den 31.05.2017

Regierungspräsidium Freiburg
Abt. 4 Straßenwesen und Verkehr
Ref. 44 Straßenplanung

gez. Vassallo