

Regierungsbezirk Freiburg
Landkreis Lörrach

Erddeponie
Mausloch








Tabufläche

Stadt Rheinfeld
Gemarkung Minseln




Stadt Rheinfeld
Gemarkung Rheinfeld

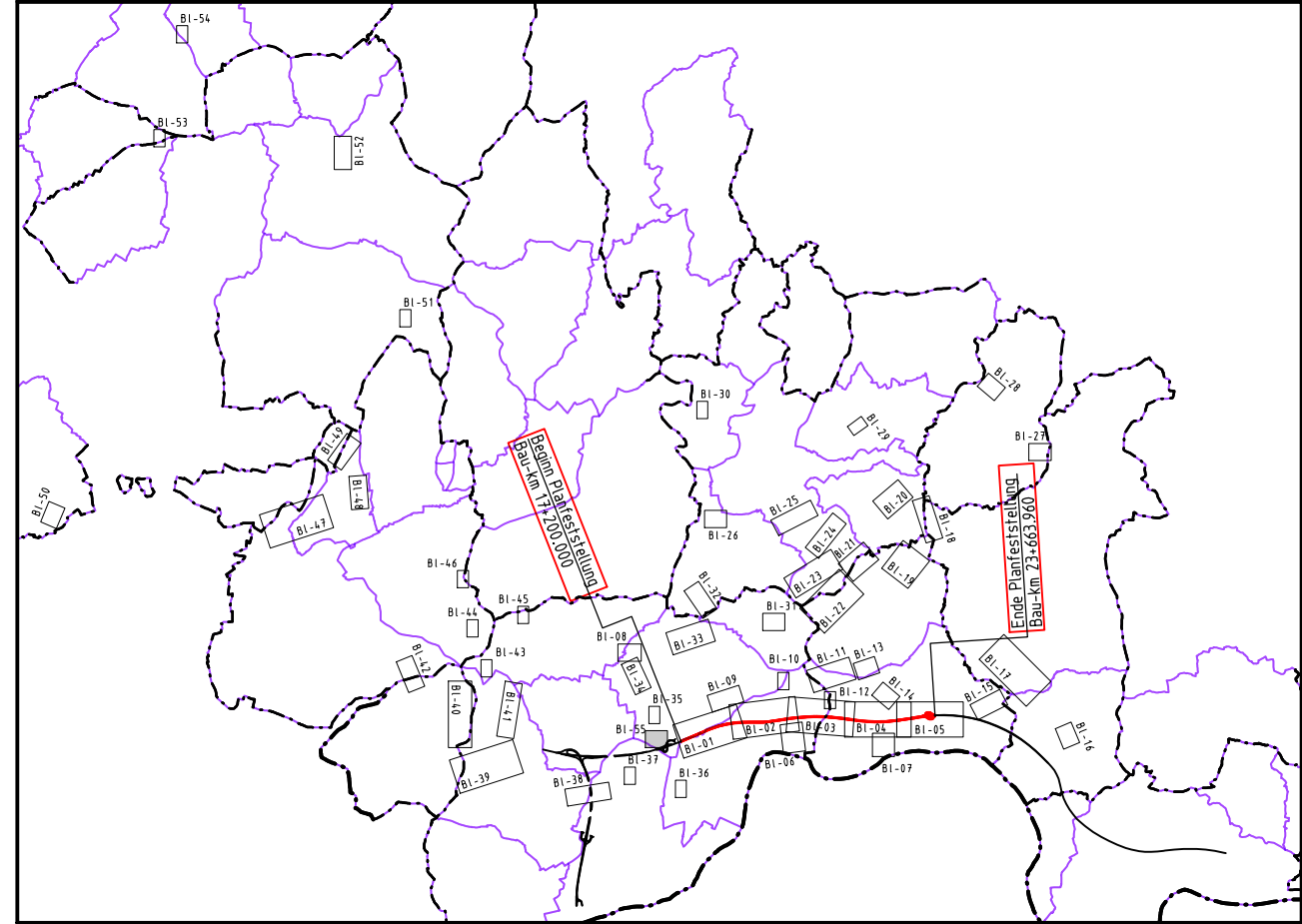
Zeichenerklärung

Grunderwerb

-  zu erwerbende Fläche (für Baulastträger der Baumaßnahme Straße)
-  zu erwerbende Fläche (für Dritte)
-  zu erwerbende Fläche (für Baulastträger der Baumaßnahme LBP)
-  vorübergehend in Anspruch zu nehmende Fläche (für Baulastträger der Baumaßnahme Straße)
-  vorübergehend in Anspruch zu nehmende Fläche (für Dritte)
-  dauernd zu beschränkende Fläche (für Baulastträger der Baumaßnahme LBP)
-  dauernd zu beschränkende Fläche (für Dritte)

Verwaltung

-  Gemeindegrenze
-  Gemarkungsgrenze
-  Flurstücksgrenze



Bearbeitung
Durth Roos Consulting GmbH
Julius-Reiber-Straße 15, 64293 Darmstadt




**REGIERUNGSPRÄSIDIUM
FREIBURG**

Nr.	Art der Änderung	Datum	Name

PSP-Element-Nummer

Organisationseinh.	Straße	Projekt					
V.2330	.A0098	.N08	.-	-	-	.-	-

Straßenbauverwaltung Baden-Württemberg
A 98 Weil am Rhein - Waldshut-Tiengen

Unterlage 10
Blatt Nr. 55

	Datum	Name
bearbeitet	Mai 2017	Ge
gezeichnet	Mai 2017	MB
geprüft	Mai 2017	Wb

Bauabschnitt A 98.5 Karsau - Schwörstadt
Bau-km 17+200.000 - 23+663.960

Feststellungsentwurf

Grunderwerbsplan LBP
Erddeponie Mausloch
südwestlich von Karsau
Maßstab: 1 : 1.500

Aufgestellt: Freiburg, den 31.05.2017

Regierungspräsidium Freiburg
Abt. 4 Straßenwesen und Verkehr
Ref. 44 Straßenplanung

gez. Vassallo